



COMUNE DI LISSONE

Provincia di Monza e Brianza

Via Gramsci 21

20035 Lissone (MB)



# PIANO di GOVERNO del TERRITORIO

Piano dei Servizi

---

Schede dei servizi vol. IV

Verde pubblico e sport

studio  
favole

via Casentino 8

20159 Milano

tel. 02/66803318 – fax 02/6688337

e-mail: favolep@tiscali.it

**Gruppo di lavoro**

Dott. Arch. Paolo Favole

Dott. Arch. Claudio Scilieri

Avv. Antonio Chierichetti

Dott. Arch. Pian. Vittorio Tarantini

**Collaboratori**

Dott. Arch. Pian. Marta Arosio

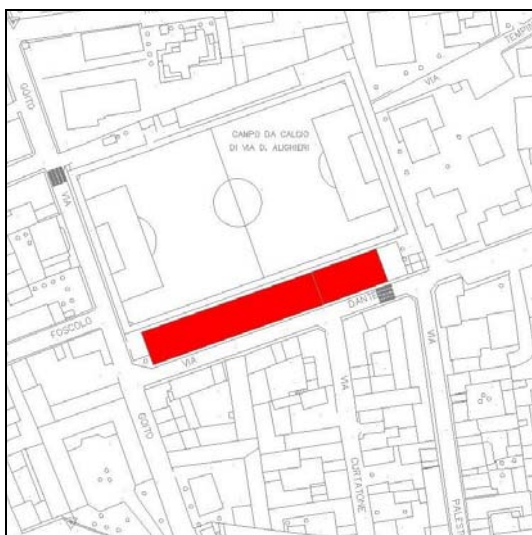
Dott. Arch. Pian. Guglielmo Contro

## Parte 10

### Verde pubblico e sport

<b>Categoria</b>	Verde pubblico e sport	<b>Servizio</b>	Palestra
<b>Identificativo</b>	1	<b>Denominazione Servizio</b>	Palestra via Dante
<b>Localizzazione</b>	Via Dante		
<b>Zona di Prg approvato</b>	Zona SR c per attrezzature a servizio degli insediamenti residenziali		
<b>Stato di attuazione</b>	Attuato		

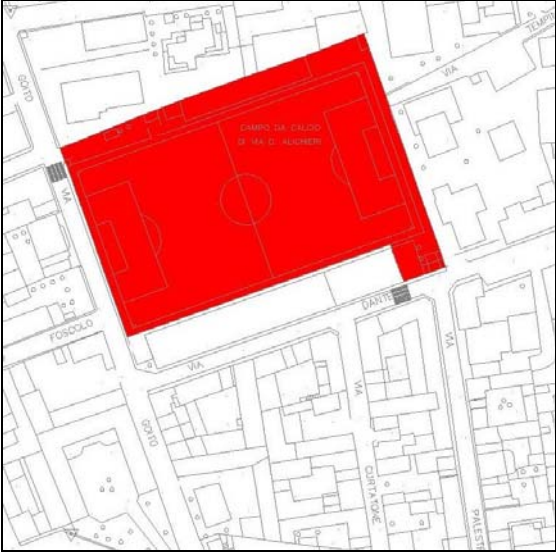



<b>Estratto aerofotogrammetrico</b>	<b>Stralcio ortofoto</b>
-------------------------------------	--------------------------

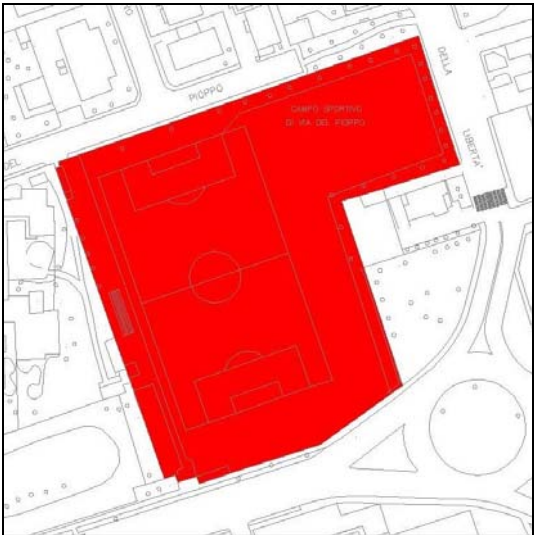









<b>SF</b>	1.235,86 mq		
<b>Presenza di parcheggi pert. di uso esclusivo</b>	No		
<b>Presenza di parcheggi nelle vicinanze</b>	Si		
<b>Presenza di spazi speciali</b>	No		
<b>Stato di conservazione dell'immobile</b>	Buono		
<b>Stato di conservazione della struttura</b>	Buono		
<b>Proprietà immobiliare</b>	Privata	<b>Gestione del servizio a cura di</b>	Privata

<b>Foto</b>	<b>Foto</b>
-------------	-------------



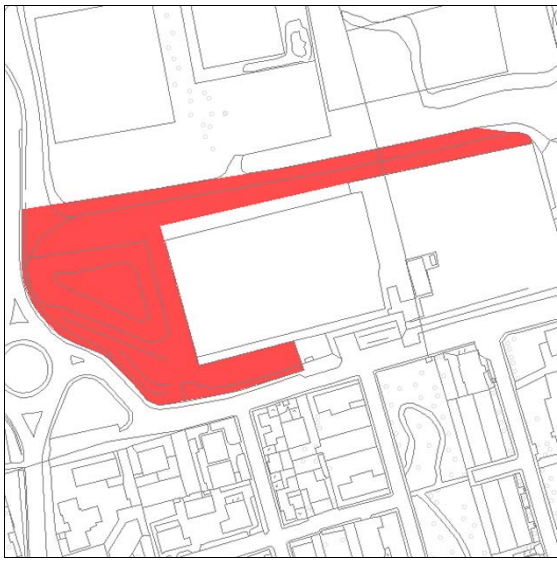



<b>Categoria</b>	Verde pubblico e sport	<b>Servizio</b>	Campo sportivo
<b>Identificativo</b>	2	<b>Denominazione Servizio</b>	Campo sportivo via Dante
<b>Localizzazione</b>	Via Dante		
<b>Zona di Prg approvato</b>	Zona SR b per attrezzature a servizio degli insediamenti residenziali		
<b>Stato di attuazione</b>	Attuato		
<b>Estratto aerofotogrammetrico</b>		<b>Stralcio ortofoto</b>	
			
<b>SF</b>	8.821,24 mq		
<b>Presenza di parcheggi pert. di uso esclusivo</b>	Si		
<b>Presenza di parcheggi nelle vicinanze</b>	Si		
<b>Presenza di spazi speciali</b>	No		
<b>Stato di conservazione dell'immobile</b>	/		
<b>Stato di conservazione della struttura</b>	Buono		
<b>Proprietà immobiliare</b>	Privata	<b>Gestione del servizio a cura di</b>	Privato
<b>Foto</b>		<b>Foto</b>	
			

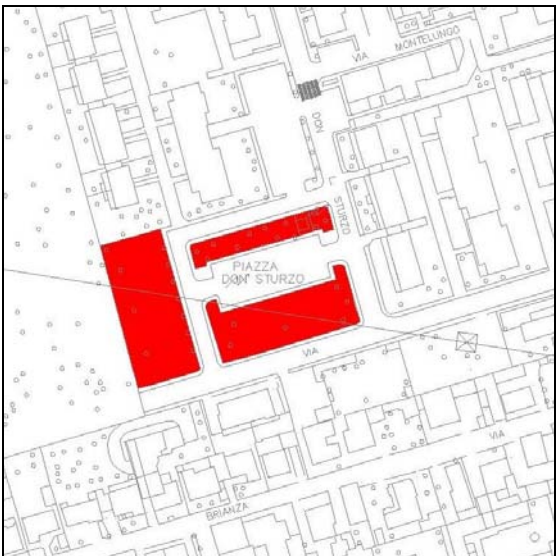


<b>Categoria</b>	Verde pubblico e sport	<b>Servizio</b>	Campo sportivo
<b>Identificativo</b>	3	<b>Denominazione Servizio</b>	Campo sportivo via Pioppo
<b>Localizzazione</b>	Via Pioppo		
<b>Zona di Prg approvato</b>	Zona SR b per attrezzature a servizio degli insediamenti residenziali		
<b>Stato di attuazione</b>	Attuato		
<b>Estratto aerofotogrammetrico</b>		<b>Stralcio ortofoto</b>	
			
<b>SF</b>	14.863,26 mq		
<b>Presenza di parcheggi pert. di uso esclusivo</b>	Si		
<b>Presenza di parcheggi nelle vicinanze</b>	Si		
<b>Presenza di spazi speciali</b>	No		
<b>Stato di conservazione dell'immobile</b>	/		
<b>Stato di conservazione della struttura</b>	Buono		
<b>Proprietà immobiliare</b>	Privata	<b>Gestione del servizio a cura di</b>	Privata
<b>Foto</b>		<b>Foto</b>	
			

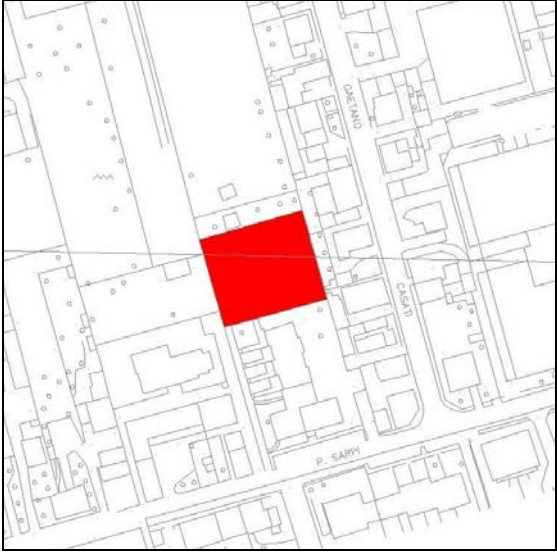



<b>Categoria</b>	Verde pubblico e sport	<b>Servizio</b>	Campo sportivo
<b>Identificativo</b>	4	<b>Denominazione Servizio</b>	Campo sportivo via Beltrame
<b>Localizzazione</b>	Via Beltrame		
<b>Zona di Prg approvato</b>	Zona SR c per attrezzature a servizio degli insediamenti residenziali		
<b>Stato di attuazione</b>	Attuato		
<b>Estratto aerofotogrammetrico</b>		<b>Stralcio ortofoto</b>	
			
<b>SF</b>	17.997,81 mq		
<b>Presenza di parcheggi pert. di uso esclusivo</b>	No		
<b>Presenza di parcheggi nelle vicinanze</b>	Si		
<b>Presenza di spazi speciali</b>	No		
<b>Stato di conservazione dell'immobile</b>	Buono		
<b>Stato di conservazione della struttura</b>	Buono		
<b>Proprietà immobiliare</b>	Privata	<b>Gestione del servizio a cura di</b>	Privato
<b>Foto</b>		<b>Foto</b>	
			





<b>Categoria</b>	Verde pubblico e sport	<b>Servizio</b>	Centro sportivo
<b>Identificativo</b>	5	<b>Denominazione Servizio</b>	Centro sportivo via Deledda
<b>Localizzazione</b>	Via Deledda		
<b>Zona di Prg approvato</b>	Zona SR c per attrezzature a servizio degli insediamenti residenziali		
<b>Stato di attuazione</b>	Attuato		
<b>Estratto aerofotogrammetrico</b>		<b>Stralcio ortofoto</b>	
			
<b>SF</b>	15.830,45 mq		
<b>Presenza di parcheggi pert. di uso esclusivo</b>	No		
<b>Presenza di parcheggi nelle vicinanze</b>	Si		
<b>Presenza di spazi speciali</b>	No		
<b>Stato di conservazione dell'immobile</b>	Ottimo		
<b>Stato di conservazione della struttura</b>	Ottimo		
<b>Proprietà immobiliare</b>	Privata	<b>Gestione del servizio a cura di</b>	Privato
<b>Foto</b>		<b>Foto</b>	
			

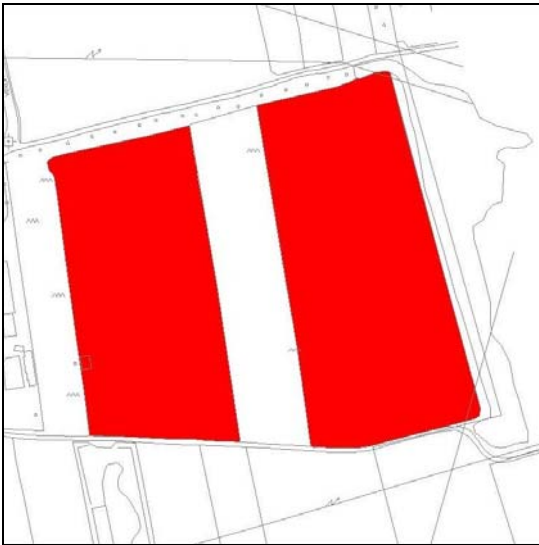





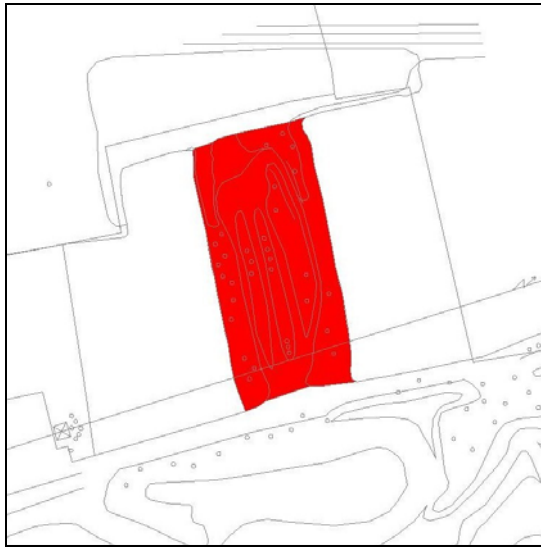



<b>Categoria</b>	Verde pubblico e sport	<b>Servizio</b>	Verde urbano
<b>Identificativo</b>	6	<b>Denominazione Servizio</b>	Verde urbano
<b>Localizzazione</b>	Via Deledda		
<b>Zona di Prg approvato</b>	Zona SR c per attrezzature a servizio degli insediamenti residenziali		
<b>Stato di attuazione</b>	Attuato		
<b>Estratto aerofotogrammetrico</b>		<b>Stralcio ortofoto</b>	
			
<b>SF</b>	10.833,26 mq		
<b>Presenza di parcheggi pert. di uso esclusivo</b>	No		
<b>Presenza di parcheggi nelle vicinanze</b>	Si		
<b>Presenza di spazi speciali</b>	No		
<b>Stato di conservazione dell'immobile</b>	/		
<b>Stato di conservazione della struttura</b>	Sufficiente		
<b>Proprietà immobiliare</b>	Pubblica	<b>Gestione del servizio a cura di</b>	Privato
<b>Foto</b>		<b>Foto</b>	
			

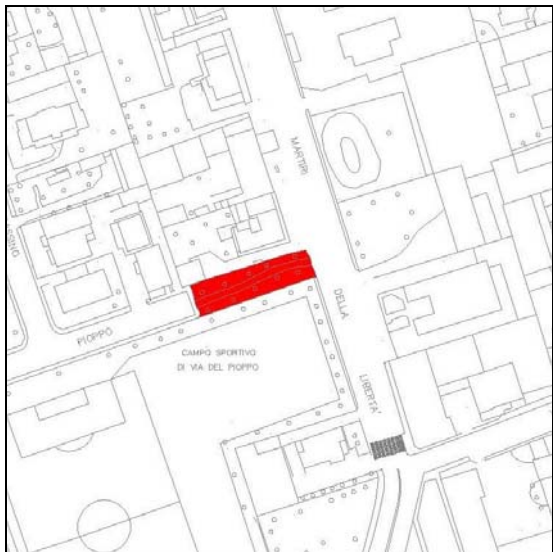



<b>Categoria</b>	Verde pubblico e sport	<b>Servizio</b>	Verde urbano
<b>Identificativo</b>	7	<b>Denominazione Servizio</b>	Verde urbano
<b>Localizzazione</b>	Piazza Don Sturzo		
<b>Zona di Prg approvato</b>	Zona SR c per attrezzature a servizio degli insediamenti residenziali		
<b>Stato di attuazione</b>	Attuato		
<b>Estratto aerofotogrammetrico</b>		<b>Stralcio ortofoto</b>	
			
<b>SF</b>	2.676,15 mq		
<b>Presenza di parcheggi pert. di uso esclusivo</b>	No		
<b>Presenza di parcheggi nelle vicinanze</b>	Si		
<b>Presenza di spazi speciali</b>	No		
<b>Stato di conservazione dell'immobile</b>	/		
<b>Stato di conservazione della struttura</b>	Buono		
<b>Proprietà immobiliare</b>	Pubblica	<b>Gestione del servizio a cura di</b>	Pubblico
<b>Foto</b>	<b>Foto</b>		
			





<b>Categoria</b>	Verde pubblico e sport	<b>Servizio</b>	Verde urbano
<b>Identificativo</b>	8	<b>Denominazione Servizio</b>	Verde urbano
<b>Localizzazione</b>	Via Gaetano Casati		
<b>Zona di Prg approvato</b>	Zona SR c per attrezzature a servizio degli insediamenti residenziali		
<b>Stato di attuazione</b>	Attuato		
<b>Estratto aerofotogrammetrico</b>		<b>Stralcio ortofoto</b>	
			
<b>SF</b>	1.275,4 mq		
<b>Presenza di parcheggi pert. di uso esclusivo</b>	No		
<b>Presenza di parcheggi nelle vicinanze</b>	Si		
<b>Presenza di spazi speciali</b>	No		
<b>Stato di conservazione dell'immobile</b>	/		
<b>Stato di conservazione della struttura</b>	Insufficiente		
<b>Proprietà immobiliare</b>	Pubblica	<b>Gestione del servizio a cura di</b>	Pubblico
<b>Foto</b>		<b>Foto</b>	
			

<b>Categoria</b>	Verde pubblico e sport	<b>Servizio</b>	Giardino pubblico
<b>Identificativo</b>	9	<b>Denominazione Servizio</b>	Giardino pubblico
<b>Localizzazione</b>	Via Quasimodo		
<b>Zona di Prg approvato</b>	Zona SR c per attrezzature a servizio degli insediamenti residenziali		
<b>Stato di attuazione</b>	Attuato		
<b>Estratto aerofotogrammetrico</b>		<b>Stralcio ortofoto</b>	
			
<b>SF</b>	3.150,45 mq		
<b>Presenza di parcheggi pert. di uso esclusivo</b>	No		
<b>Presenza di parcheggi nelle vicinanze</b>	Si		
<b>Presenza di spazi speciali</b>	No		
<b>Stato di conservazione dell'immobile</b>	/		
<b>Stato di conservazione della struttura</b>	Buono		
<b>Proprietà immobiliare</b>	Pubblica	<b>Gestione del servizio a cura di</b>	Pubblico
<b>Foto</b>		<b>Foto</b>	
			

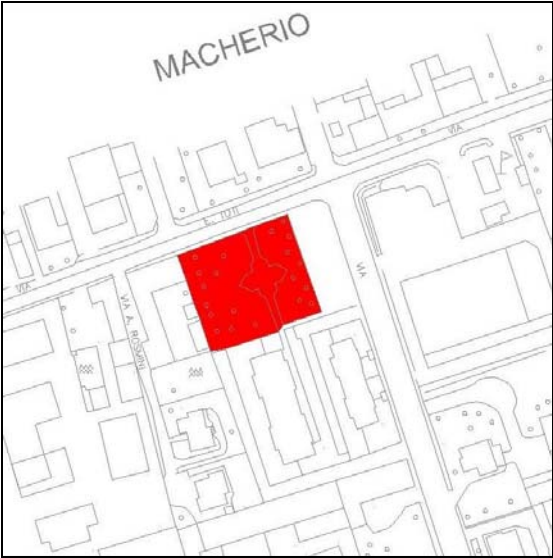



<b>Categoria</b>	Verde pubblico e sport	<b>Servizio</b>	Verde urbano
<b>Identificativo</b>	10	<b>Denominazione Servizio</b>	Verde urbano
<b>Localizzazione</b>	Via Verga		
<b>Zona di Prg approvato</b>	Zona E1 (Zona SR per attrezzature a servizio degli insediamenti residenziali + area agricola + area cimitero)		
<b>Stato di attuazione</b>	Attuato		
<b>Estratto aerofotogrammetrico</b>		<b>Stralcio ortofoto</b>	
			
<b>SF</b>	30.357,74 mq		
<b>Presenza di parcheggi pert. di uso esclusivo</b>	No		
<b>Presenza di parcheggi nelle vicinanze</b>	Si		
<b>Presenza di spazi speciali</b>	No		
<b>Stato di conservazione dell'immobile</b>	/		
<b>Stato di conservazione della struttura</b>	Buono		
<b>Proprietà immobiliare</b>	Pubblica	<b>Gestione del servizio a cura di</b>	Pubblico
<b>Foto</b>		<b>Foto</b>	
			

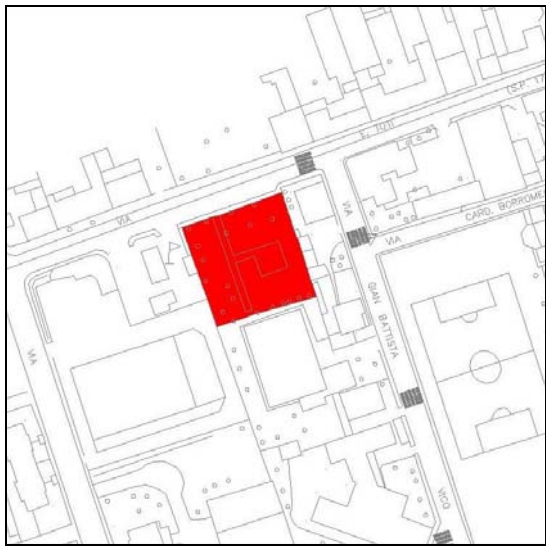



<b>Categoria</b>	Verde pubblico e sport	<b>Servizio</b>	Verde urbano
<b>Identificativo</b>	11	<b>Denominazione Servizio</b>	Verde urbano
<b>Localizzazione</b>	Viale delle Industrie		
<b>Zona di Prg approvato</b>	Zona E1 (ampliamento futuro per impianti di trattamento rifiuti)		
<b>Stato di attuazione</b>	Attuato		
<b>Estratto aerofotogrammetrico</b>		<b>Stralcio ortofoto</b>	
			
<b>SF</b>	4.341,23 mq		
<b>Presenza di parcheggi pert. di uso esclusivo</b>	No		
<b>Presenza di parcheggi nelle vicinanze</b>	Si		
<b>Presenza di spazi speciali</b>	No		
<b>Stato di conservazione dell'immobile</b>	/		
<b>Stato di conservazione della struttura</b>	Insufficiente		
<b>Proprietà immobiliare</b>	Pubblico	<b>Gestione del servizio a cura di</b>	Pubblico
<b>Foto</b>		<b>Foto</b>	
			

<b>Categoria</b>	Verde pubblico e sport	<b>Servizio</b>	Giardini pubblici
<b>Identificativo</b>	12	<b>Denominazione Servizio</b>	Giardini pubblici
<b>Localizzazione</b>	Via Martiri della Libertà		
<b>Zona di Prg approvato</b>	Zona SR c per attrezzature a servizio degli insediamenti residenziali		
<b>Stato di attuazione</b>	Attuato		
<b>Estratto aerofotogrammetrico</b>		<b>Stralcio ortofoto</b>	
			
<b>SF</b>	520,15 mq		
<b>Presenza di parcheggi pert. di uso esclusivo</b>	No		
<b>Presenza di parcheggi nelle vicinanze</b>	Si		
<b>Presenza di spazi speciali</b>	No		
<b>Stato di conservazione dell'immobile</b>	/		
<b>Stato di conservazione della struttura</b>	Sufficiente		
<b>Proprietà immobiliare</b>	Pubblico	<b>Gestione del servizio a cura di</b>	Pubblico
<b>Foto</b>		<b>Foto</b>	
			

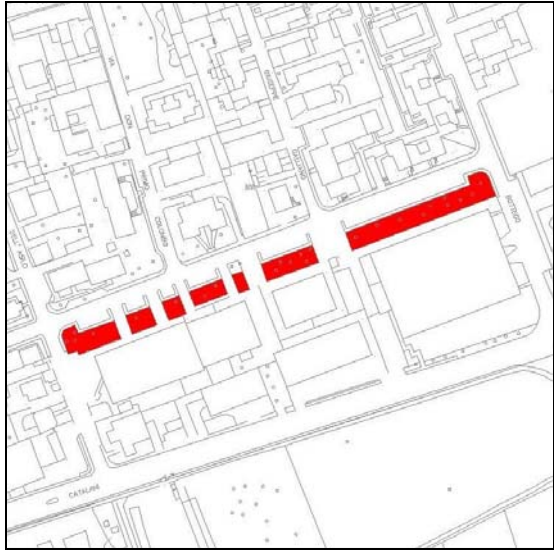



<b>Categoria</b>	Verde pubblico e sport	<b>Servizio</b>	Verde urbano
<b>Identificativo</b>	13	<b>Denominazione Servizio</b>	Verde urbano
<b>Localizzazione</b>	Via dei Platani		
<b>Zona di Prg approvato</b>	Zona SR per attrezzature a servizio degli insediamenti residenziali		
<b>Stato di attuazione</b>	Attuato		
<b>Estratto aerofotogrammetrico</b>		<b>Stralcio ortofoto</b>	
			
<b>SF</b>	5.751,1 mq		
<b>Presenza di parcheggi pert. di uso esclusivo</b>	No		
<b>Presenza di parcheggi nelle vicinanze</b>	Si		
<b>Presenza di spazi speciali</b>	No		
<b>Stato di conservazione dell'immobile</b>	/		
<b>Stato di conservazione della struttura</b>	Buono		
<b>Proprietà immobiliare</b>	Pubblica	<b>Gestione del servizio a cura di</b>	Pubblico
<b>Foto</b>	<b>Foto</b>		
			



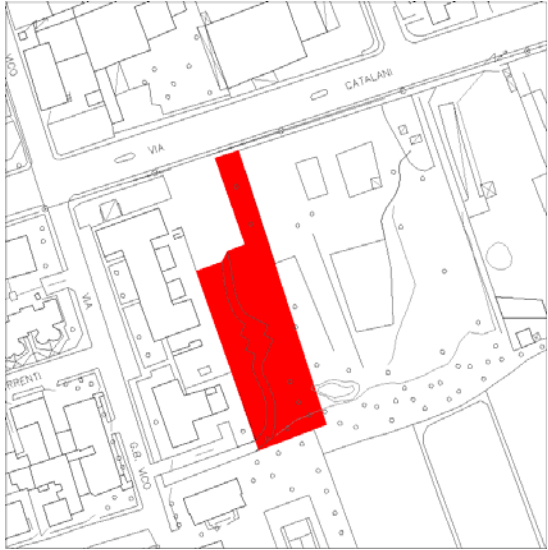



<b>Categoria</b>	Verde pubblico e sport	<b>Servizio</b>	Giardino pubblico
<b>Identificativo</b>	14	<b>Denominazione Servizio</b>	Giardino pubblico
<b>Localizzazione</b>	Via Enrico Toti		
<b>Zona di Prg approvato</b>	Zona SR c per attrezzature a servizio degli insediamenti residenziali		
<b>Stato di attuazione</b>	Attuato		
<b>Estratto aerofotogrammetrico</b>		<b>Stralcio ortofoto</b>	
			
<b>SF</b>	1.589,49 mq		
<b>Presenza di parcheggi pert. di uso esclusivo</b>	No		
<b>Presenza di parcheggi nelle vicinanze</b>	Si		
<b>Presenza di spazi speciali</b>	No		
<b>Stato di conservazione dell'immobile</b>	/		
<b>Stato di conservazione della struttura</b>	Buono		
<b>Proprietà immobiliare</b>	Pubblica	<b>Gestione del servizio a cura di</b>	Pubblico
<b>Foto</b>		<b>Foto</b>	
			





<b>Categoria</b>	Verde pubblico e sport	<b>Servizio</b>	Giardini pubblici
<b>Identificativo</b>	15	<b>Denominazione Servizio</b>	Giardini pubblici
<b>Localizzazione</b>	Via Enrico Toti		
<b>Zona di Prg approvato</b>	Zona SR c per attrezzature a servizio degli insediamenti residenziali		
<b>Stato di attuazione</b>	Attuato		
<b>Estratto aerofotogrammetrico</b>		<b>Stralcio ortofoto</b>	
			
<b>SF</b>	1.528,08 mq		
<b>Presenza di parcheggi pert. di uso esclusivo</b>	No		
<b>Presenza di parcheggi nelle vicinanze</b>	Si		
<b>Presenza di spazi speciali</b>	No		
<b>Stato di conservazione dell'immobile</b>	/		
<b>Stato di conservazione della struttura</b>	Buono		
<b>Proprietà immobiliare</b>	Pubblica	<b>Gestione del servizio a cura di</b>	Pubblico
<b>Foto</b>		<b>Foto</b>	
			

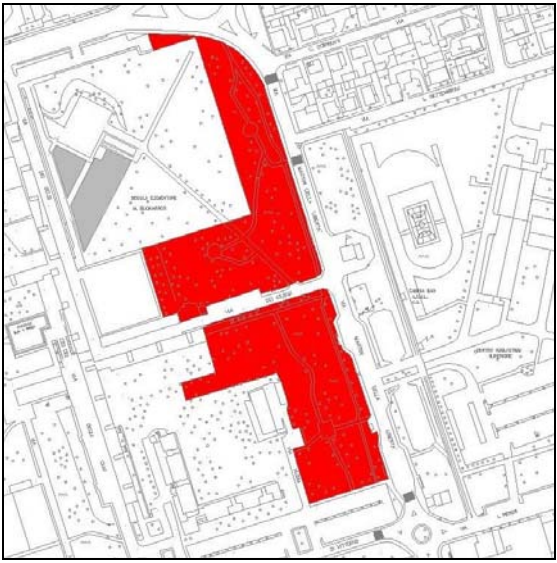



<b>Categoria</b>	Verde pubblico e sport	<b>Servizio</b>	Spazio aperto ad uso pubblico
<b>Identificativo</b>	16	<b>Denominazione Servizio</b>	Spazio aperto ad uso pubblico
<b>Localizzazione</b>	Piazza S. Antonio M. Zaccaria		
<b>Zona di Prg approvato</b>	Zona SR c per attrezzature a servizio degli insediamenti residenziali		
<b>Stato di attuazione</b>	Attuato		
<b>Estratto aerofotogrammetrico</b>		<b>Stralcio ortofoto</b>	
			
<b>SF</b>	2.561 mq		
<b>Presenza di parcheggi pert. di uso esclusivo</b>	No		
<b>Presenza di parcheggi nelle vicinanze</b>	Si		
<b>Presenza di spazi speciali</b>	Si, spazi aperti ad uso pubblico		
<b>Stato di conservazione dell'immobile</b>	/		
<b>Stato di conservazione della struttura</b>	Buono		
<b>Proprietà immobiliare</b>	Pubblica	<b>Gestione del servizio a cura di</b>	Pubblico
<b>Foto</b>	<b>Foto</b>		
			

<b>Categoria</b>	Verde pubblico e sport	<b>Servizio</b>	Verde urbano
<b>Identificativo</b>	17	<b>Denominazione Servizio</b>	Verde urbano
<b>Localizzazione</b>	Via Gen. Missori		
<b>Zona di Prg approvato</b>	Zona SP per attrezzature a servizio degli insediamenti produttivi		
<b>Stato di attuazione</b>	Attuato		
<b>Estratto aerofotogrammetrico</b>		<b>Stralcio ortofoto</b>	
			
<b>SF</b>	1.771,79 mq		
<b>Presenza di parcheggi pert. di uso esclusivo</b>	No		
<b>Presenza di parcheggi nelle vicinanze</b>	Si		
<b>Presenza di spazi speciali</b>	No		
<b>Stato di conservazione dell'immobile</b>	/		
<b>Stato di conservazione della struttura</b>	Sufficiente		
<b>Proprietà immobiliare</b>	Pubblica	<b>Gestione del servizio a cura di</b>	Pubblico
<b>Foto</b>	<b>Foto</b>		
			

<b>Categoria</b>	Verde pubblico e sport	<b>Servizio</b>	Verde urbano
<b>Identificativo</b>	18	<b>Denominazione Servizio</b>	Verde urbano
<b>Localizzazione</b>	Via Catalani		
<b>Zona di Prg approvato</b>	Zona SP per attrezzature a servizio degli insediamenti produttivi		
<b>Stato di attuazione</b>	Attuato		
<b>Estratto aerofotogrammetrico</b>		<b>Stralcio ortofoto</b>	
			
<b>SF</b>	6.829,92 mq		
<b>Presenza di parcheggi pert. di uso esclusivo</b>	No		
<b>Presenza di parcheggi nelle vicinanze</b>	Si		
<b>Presenza di spazi speciali</b>	No		
<b>Stato di conservazione dell'immobile</b>	/		
<b>Stato di conservazione della struttura</b>	Insufficiente		
<b>Proprietà immobiliare</b>	Pubblica	<b>Gestione del servizio a cura di</b>	Pubblico
<b>Foto</b>		<b>Foto</b>	
			

<b>Categoria</b>	Verde pubblico e sport	<b>Servizio</b>	Giardino pubblico
<b>Identificativo</b>	19	<b>Denominazione Servizio</b>	Giardino pubblico
<b>Localizzazione</b>	Via Catalani		
<b>Zona di Prg approvato</b>	Zona SR c per attrezzature a servizio degli insediamenti residenziali nel PZ		
<b>Stato di attuazione</b>	Attuato		
<b>Estratto aerofotogrammetrico</b>		<b>Stralcio ortofoto</b>	
			
<b>SF</b>	2.043 mq		
<b>Presenza di parcheggi pert. di uso esclusivo</b>	No		
<b>Presenza di parcheggi nelle vicinanze</b>	Si		
<b>Presenza di spazi speciali</b>	No		
<b>Stato di conservazione dell'immobile</b>	/		
<b>Stato di conservazione della struttura</b>	Buono		
<b>Proprietà immobiliare</b>	Pubblica	<b>Gestione del servizio a cura di</b>	Pubblico
<b>Foto</b>	<b>Foto</b>		
			

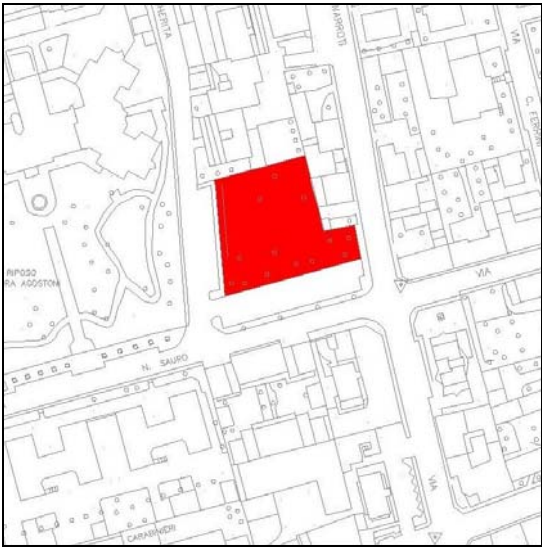



<b>Categoria</b>	Verde pubblico e sport	<b>Servizio</b>	Verde urbano
<b>Identificativo</b>	20	<b>Denominazione Servizio</b>	Verde urbano
<b>Localizzazione</b>	Via Martiri della Libertà – Via L. Perosi		
<b>Zona di Prg approvato</b>	Zona SR c per attrezzature a servizio degli insediamenti residenziali		
<b>Stato di attuazione</b>	Attuato		
<b>Estratto aerofotogrammetrico</b>		<b>Stralcio ortofoto</b>	
			
<b>SF</b>	12.207 mq		
<b>Presenza di parcheggi pert. di uso esclusivo</b>	No		
<b>Presenza di parcheggi nelle vicinanze</b>	Si		
<b>Presenza di spazi speciali</b>	No		
<b>Stato di conservazione dell'immobile</b>	/		
<b>Stato di conservazione della struttura</b>	Buono		
<b>Proprietà immobiliare</b>	Pubblica	<b>Gestione del servizio a cura di</b>	Pubblico
<b>Foto</b>		<b>Foto</b>	
			

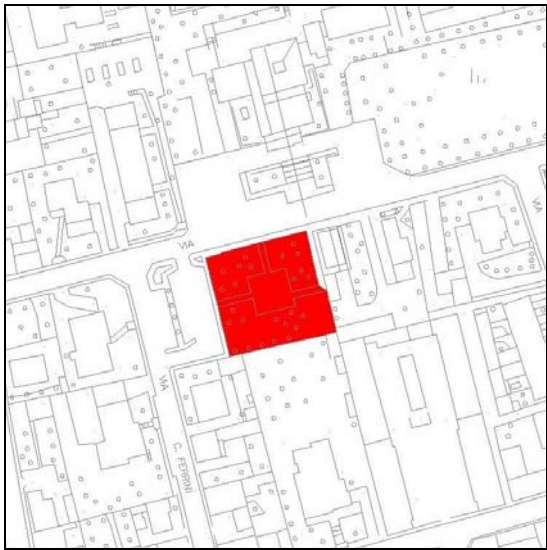



<b>Categoria</b>	Verde pubblico e sport	<b>Servizio</b>	Giardini pubblici
<b>Identificativo</b>	21	<b>Denominazione Servizio</b>	Giardini pubblici
<b>Localizzazione</b>	Via Martiri della Libertà		
<b>Zona di Prg approvato</b>	Zona SR c per attrezzature a servizio degli insediamenti residenziali		
<b>Stato di attuazione</b>	Attuato		
<b>Estratto aerofotogrammetrico</b>		<b>Stralcio ortofoto</b>	
			
<b>SF</b>	20.855,02 mq		
<b>Presenza di parcheggi pert. di uso esclusivo</b>	No		
<b>Presenza di parcheggi nelle vicinanze</b>	Si		
<b>Presenza di spazi speciali</b>	No		
<b>Stato di conservazione dell'immobile</b>	/		
<b>Stato di conservazione della struttura</b>	Buono		
<b>Proprietà immobiliare</b>	Pubblica	<b>Gestione del servizio a cura di</b>	Pubblico
<b>Foto</b>		<b>Foto</b>	
			

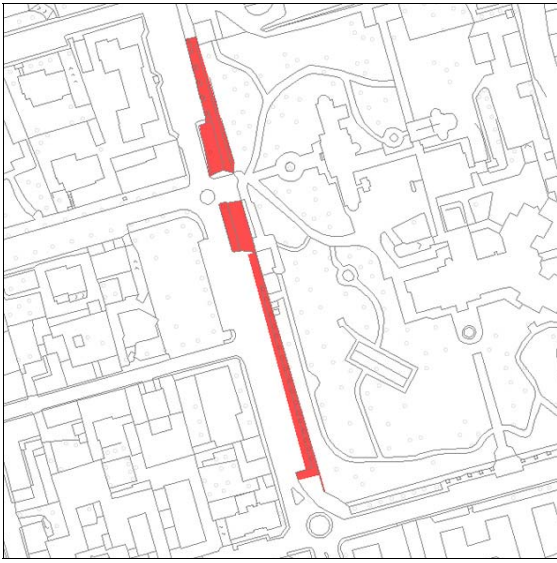





<b>Categoria</b>	Verde pubblico e sport	<b>Servizio</b>	Verde urbano
<b>Identificativo</b>	22	<b>Denominazione Servizio</b>	Verde urbano
<b>Localizzazione</b>	Via G. Di Vittorio		
<b>Zona di Prg approvato</b>	Zona SR c per attrezzature a servizio degli insediamenti residenziali		
<b>Stato di attuazione</b>	Attuato		
<b>Estratto aerofotogrammetrico</b>		<b>Stralcio ortofoto</b>	
			
<b>SF</b>	7.529,97 mq		
<b>Presenza di parcheggi pert. di uso esclusivo</b>	No		
<b>Presenza di parcheggi nelle vicinanze</b>	Si		
<b>Presenza di spazi speciali</b>	No		
<b>Stato di conservazione dell'immobile</b>	/		
<b>Stato di conservazione della struttura</b>	Buono		
<b>Proprietà immobiliare</b>	Pubblica	<b>Gestione del servizio a cura di</b>	Pubblico
<b>Foto</b>	<b>Foto</b>		
			

<b>Categoria</b>	Verde pubblico e sport	<b>Servizio</b>	Orti urbani
<b>Identificativo</b>	23	<b>Denominazione Servizio</b>	Orti urbani
<b>Localizzazione</b>	Via M. Buonarroti		
<b>Zona di Prg approvato</b>	Zona SR c per attrezzature a servizio degli insediamenti residenziali		
<b>Stato di attuazione</b>	Attuato		
<b>Estratto aerofotogrammetrico</b>		<b>Stralcio ortofoto</b>	
			
<b>SF</b>	815,64 mq		
<b>Presenza di parcheggi pert. di uso esclusivo</b>	No		
<b>Presenza di parcheggi nelle vicinanze</b>	Si		
<b>Presenza di spazi speciali</b>	No		
<b>Stato di conservazione dell'immobile</b>	/		
<b>Stato di conservazione della struttura</b>	Buono		
<b>Proprietà immobiliare</b>	Pubblica	<b>Gestione del servizio a cura di</b>	Pubblico
<b>Foto</b>		<b>Foto</b>	
			





<b>Categoria</b>	Verde pubblico e sport	<b>Servizio</b>	Verde urbano
<b>Identificativo</b>	24	<b>Denominazione Servizio</b>	Verde urbano
<b>Localizzazione</b>	Via N. Sauro		
<b>Zona di Prg approvato</b>	Zona SR c per attrezzature a servizio degli insediamenti residenziali		
<b>Stato di attuazione</b>	Attuato		
<b>Estratto aerofotogrammetrico</b>		<b>Stralcio ortofoto</b>	
			
<b>SF</b>	1.628,13 mq		
<b>Presenza di parcheggi pert. di uso esclusivo</b>	No		
<b>Presenza di parcheggi nelle vicinanze</b>	Si		
<b>Presenza di spazi speciali</b>	No		
<b>Stato di conservazione dell'immobile</b>	/		
<b>Stato di conservazione della struttura</b>	Buono		
<b>Proprietà immobiliare</b>	Pubblica	<b>Gestione del servizio a cura di</b>	Pubblico
<b>Foto</b>		<b>Foto</b>	
			

<b>Categoria</b>	Verde pubblico e sport	<b>Servizio</b>	Giardino pubblico
<b>Identificativo</b>	25	<b>Denominazione Servizio</b>	Giardino pubblico
<b>Localizzazione</b>	Via Baccelli		
<b>Zona di Prg approvato</b>	Zona SR c per attrezzature a servizio degli insediamenti residenziali		
<b>Stato di attuazione</b>	Attuato		
<b>Estratto aerofotogrammetrico</b>		<b>Stralcio ortofoto</b>	
			
<b>SF</b>	1.483,64 mq		
<b>Presenza di parcheggi pert. di uso esclusivo</b>	No		
<b>Presenza di parcheggi nelle vicinanze</b>	Si		
<b>Presenza di spazi speciali</b>	No		
<b>Stato di conservazione dell'immobile</b>	/		
<b>Stato di conservazione della struttura</b>	Buono		
<b>Proprietà immobiliare</b>	Pubblico	<b>Gestione del servizio a cura di</b>	Pubblico
<b>Foto</b>		<b>Foto</b>	
			

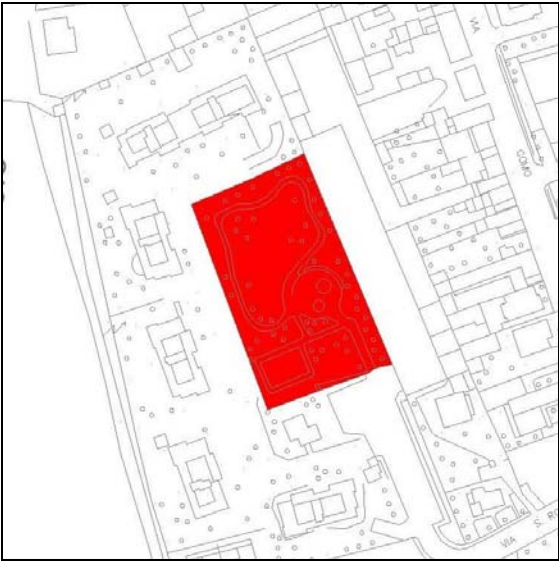



<b>Categoria</b>	Verde pubblico e sport	<b>Servizio</b>	Verde urbano
<b>Identificativo</b>	26	<b>Denominazione Servizio</b>	Verde urbano
<b>Localizzazione</b>	Via Mons. Bernasconi		
<b>Zona di Prg approvato</b>	Zona SR c per attrezzature a servizio degli insediamenti residenziali		
<b>Stato di attuazione</b>	Attuato		
<b>Estratto aerofotogrammetrico</b>		<b>Stralcio ortofoto</b>	
			
<b>SF</b>	1.016,61 mq		
<b>Presenza di parcheggi pert. di uso esclusivo</b>	No		
<b>Presenza di parcheggi nelle vicinanze</b>	Si		
<b>Presenza di spazi speciali</b>	No		
<b>Stato di conservazione dell'immobile</b>	/		
<b>Stato di conservazione della struttura</b>	Buono		
<b>Proprietà immobiliare</b>	Pubblica	<b>Gestione del servizio a cura di</b>	Pubblico
<b>Foto</b>	<b>Foto</b>		
			

<b>Categoria</b>	Verde pubblico e sport	<b>Servizio</b>	Verde urbano
<b>Identificativo</b>	27	<b>Denominazione Servizio</b>	Verde urbano
<b>Localizzazione</b>	Via Ponchielli		
<b>Zona di Prg approvato</b>	Zona SP per attrezzature a servizio degli insediamenti produttivi		
<b>Stato di attuazione</b>	In Attuazione		
<b>Estratto aerofotogrammetrico</b>		<b>Stralcio ortofoto</b>	
			
<b>SF</b>	2.154,21 mq		
<b>Presenza di parcheggi pert. di uso esclusivo</b>	No		
<b>Presenza di parcheggi nelle vicinanze</b>	Si		
<b>Presenza di spazi speciali</b>	No		
<b>Stato di conservazione dell'immobile</b>	/		
<b>Stato di conservazione della struttura</b>	Sufficiente		
<b>Proprietà immobiliare</b>	Pubblica	<b>Gestione del servizio a cura di</b>	Pubblico
<b>Foto</b>		<b>Foto</b>	
			

<b>Categoria</b>	Verde pubblico e sport	<b>Servizio</b>	Verde urbano
<b>Identificativo</b>	28	<b>Denominazione Servizio</b>	Verde urbano
<b>Localizzazione</b>	Via Battisti		
<b>Zona di Prg approvato</b>	Zona SR c per attrezzature a servizio degli insediamenti residenziali		
<b>Stato di attuazione</b>	Attuato		
<b>Estratto aerofotogrammetrico</b>		<b>Stralcio ortofoto</b>	
			
<b>SF</b>	12.952,48 mq		
<b>Presenza di parcheggi pert. di uso esclusivo</b>	No		
<b>Presenza di parcheggi nelle vicinanze</b>	No		
<b>Presenza di spazi speciali</b>	No		
<b>Stato di conservazione dell'immobile</b>	/		
<b>Stato di conservazione della struttura</b>	Sufficiente		
<b>Proprietà immobiliare</b>	Pubblica	<b>Gestione del servizio a cura di</b>	Pubblico
<b>Foto</b>	<b>Foto</b>		
			

<b>Categoria</b>	Verde pubblico e sport	<b>Servizio</b>	Parco urbano
<b>Identificativo</b>	29	<b>Denominazione Servizio</b>	Laghetto di Lissone e bosco urbano
<b>Localizzazione</b>	Via Bottego		
<b>Zona di Prg approvato</b>	Zona SR c per attrezzature a servizio degli insediamenti residenziali		
<b>Stato di attuazione</b>	Attuato		
<b>Estratto aerofotogrammetrico</b>		<b>Estratto aerofotogrammetrico</b>	
			
<b>SF</b>	110.062,47 mq		
<b>Presenza di parcheggi pert. di uso esclusivo</b>	No		
<b>Presenza di parcheggi nelle vicinanze</b>	Si		
<b>Presenza di spazi speciali</b>	No		
<b>Stato di conservazione dell'immobile</b>	Buono		
<b>Stato di conservazione della struttura</b>	Buono		
<b>Proprietà immobiliare</b>	Pubblica	<b>Gestione del servizio a cura di</b>	Pubblico
<b>Foto</b>		<b>Foto</b>	
			




<b>Categoria</b>	Verde pubblico e sport	<b>Servizio</b>	Giardino pubblico
<b>Identificativo</b>	30	<b>Denominazione Servizio</b>	Giardino pubblico
<b>Localizzazione</b>	Via S. Rosa		
<b>Zona di Prg approvato</b>	Zona SR c per attrezzature a servizio degli insediamenti residenziali		
<b>Stato di attuazione</b>	Attuato		
<b>Estratto aerofotogrammetrico</b>		<b>Stralcio ortofoto</b>	
			
<b>SF</b>	3.652,42 mq		
<b>Presenza di parcheggi pert. di uso esclusivo</b>	No		
<b>Presenza di parcheggi nelle vicinanze</b>	Si		
<b>Presenza di spazi speciali</b>	No		
<b>Stato di conservazione dell'immobile</b>	/		
<b>Stato di conservazione della struttura</b>	Buono		
<b>Proprietà immobiliare</b>	Pubblico	<b>Gestione del servizio a cura di</b>	Pubblico
<b>Foto</b>		<b>Foto</b>	
			





<b>Categoria</b>	Verde pubblico e sport	<b>Servizio</b>	Giardini pubblici
<b>Identificativo</b>	31	<b>Denominazione Servizio</b>	Giardini pubblici
<b>Localizzazione</b>	Via G. Minzoni		
<b>Zona di Prg approvato</b>	Zona SR c per attrezzature a servizio degli insediamenti residenziali		
<b>Stato di attuazione</b>	Attuato		
<b>Estratto aerofotogrammetrico</b>		<b>Stralcio ortofoto</b>	
			
<b>SF</b>	8.221,44 mq		
<b>Presenza di parcheggi pert. di uso esclusivo</b>	No		
<b>Presenza di parcheggi nelle vicinanze</b>	Si		
<b>Presenza di spazi speciali</b>	Si, spazi aperti ad uso pubblico		
<b>Stato di conservazione dell'immobile</b>	/		
<b>Stato di conservazione della struttura</b>	Buono		
<b>Proprietà immobiliare</b>	Pubblica	<b>Gestione del servizio a cura di</b>	Pubblico
<b>Foto</b>		<b>Foto</b>	
			

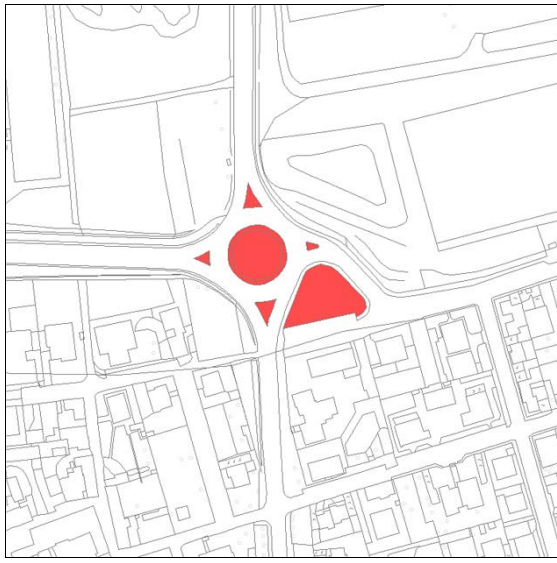



<b>Categoria</b>	Verde pubblico e sport	<b>Servizio</b>	Verde urbano
<b>Identificativo</b>	32	<b>Denominazione Servizio</b>	Verde urbano
<b>Localizzazione</b>	Via Matteotti – Via Dante – Via dei Mille		
<b>Zona di Prg approvato</b>	Zona C		
<b>Stato di attuazione</b>	Attuato		
<b>Estratto aerofotogrammetrico</b>		<b>Stralcio ortofoto</b>	
			
<b>SF</b>	294 mq		
<b>Presenza di parcheggi pert. di uso esclusivo</b>	No		
<b>Presenza di parcheggi nelle vicinanze</b>	Si		
<b>Presenza di spazi speciali</b>	Si, spazi aperti ad uso pubblico		
<b>Stato di conservazione dell'immobile</b>	/		
<b>Stato di conservazione della struttura</b>	Buono		
<b>Proprietà immobiliare</b>	Pubblico	<b>Gestione del servizio a cura di</b>	Pubblico
<b>Foto</b>		<b>Foto</b>	
			

<b>Categoria</b>	Verde pubblico e sport	<b>Servizio</b>	Giardini pubblici
<b>Identificativo</b>	33	<b>Denominazione Servizio</b>	Giardini pubblici
<b>Localizzazione</b>	Via Paradiso		
<b>Zona di Prg approvato</b>	Zona SR c per attrezzature a servizio degli insediamenti residenziali		
<b>Stato di attuazione</b>	Attuato		
<b>Estratto aerofotogrammetrico</b>		<b>Stralcio ortofoto</b>	
			
<b>SF</b>	2.966 mq		
<b>Presenza di parcheggi pert. di uso esclusivo</b>	No		
<b>Presenza di parcheggi nelle vicinanze</b>	Si		
<b>Presenza di spazi speciali</b>	Si, spazi aperti ad uso pubblico		
<b>Stato di conservazione dell'immobile</b>	/		
<b>Stato di conservazione della struttura</b>	Buono		
<b>Proprietà immobiliare</b>	Pubblica	<b>Gestione del servizio a cura di</b>	Pubblico
<b>Foto</b>		<b>Foto</b>	
			

<b>Categoria</b>	Verde pubblico e sport	<b>Servizio</b>	Giardini pubblici
<b>Identificativo</b>	34	<b>Denominazione Servizio</b>	Giardini pubblici
<b>Localizzazione</b>	Piazza IV Novembre		
<b>Zona di Prg approvato</b>	Zona SR c per attrezzature a servizio degli insediamenti residenziali		
<b>Stato di attuazione</b>	Attuato		
<b>Estratto aerofotogrammetrico</b>		<b>Stralcio ortofoto</b>	
			
<b>SF</b>	4.328,56 mq		
<b>Presenza di parcheggi pert. di uso esclusivo</b>	No		
<b>Presenza di parcheggi nelle vicinanze</b>	Si		
<b>Presenza di spazi speciali</b>	Si, spazi aperti ad uso pubblico		
<b>Stato di conservazione dell'immobile</b>	/		
<b>Stato di conservazione della struttura</b>	Buono		
<b>Proprietà immobiliare</b>	Pubblica	<b>Gestione del servizio a cura di</b>	Pubblico
<b>Foto</b>		<b>Foto</b>	
			

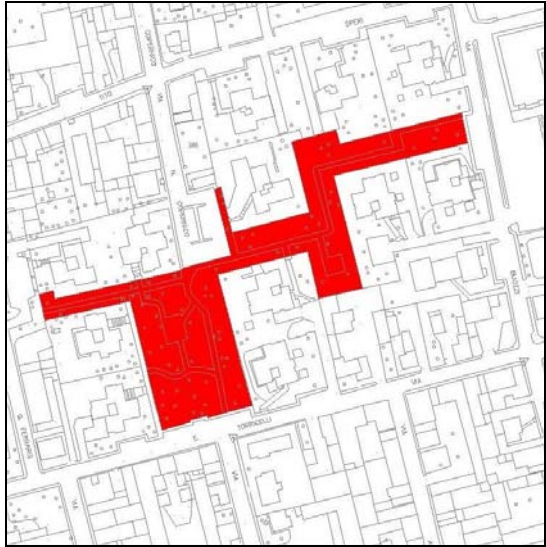



<b>Categoria</b>	Verde pubblico e sport	<b>Servizio</b>	Verde urbano
<b>Identificativo</b>	35	<b>Denominazione Servizio</b>	Verde urbano
<b>Localizzazione</b>	Via Leopardi – Via Pacinotti – Viale Repubblica		
<b>Zona di Prg approvato</b>	Zona SR per attrezzature a servizio degli insediamenti residenziali		
<b>Stato di attuazione</b>	Attuato		
<b>Estratto aerofotogrammetrico</b>		<b>Stralcio ortofoto</b>	
			
<b>SF</b>	2.606 mq		
<b>Presenza di parcheggi pert. di uso esclusivo</b>	No		
<b>Presenza di parcheggi nelle vicinanze</b>	Si		
<b>Presenza di spazi speciali</b>	No		
<b>Stato di conservazione dell'immobile</b>	Buono		
<b>Stato di conservazione della struttura</b>	Buono		
<b>Proprietà immobiliare</b>	Pubblico	<b>Gestione del servizio a cura di</b>	Pubblico
<b>Foto</b>	<b>Foto</b>		
			


<b>Categoria</b>	Verde pubblico e sport	<b>Servizio</b>	Giardini pubblici
<b>Identificativo</b>	36	<b>Denominazione Servizio</b>	Giardini pubblici
<b>Localizzazione</b>	Via Enrico Fermi		
<b>Zona di Prg approvato</b>	Zona SR per attrezzature a servizio degli insediamenti residenziali		
<b>Stato di attuazione</b>	Attuato		
<b>Estratto aerofotogrammetrico</b>		<b>Stralcio ortofoto</b>	
			
<b>SF</b>	5.724,21 mq		
<b>Presenza di parcheggi pert. di uso esclusivo</b>	No		
<b>Presenza di parcheggi nelle vicinanze</b>	Si		
<b>Presenza di spazi speciali</b>	No		
<b>Stato di conservazione dell'immobile</b>	/		
<b>Stato di conservazione della struttura</b>	Buono		
<b>Proprietà immobiliare</b>	Pubblico	<b>Gestione del servizio a cura di</b>	Pubblico
<b>Foto</b>		<b>Foto</b>	
			

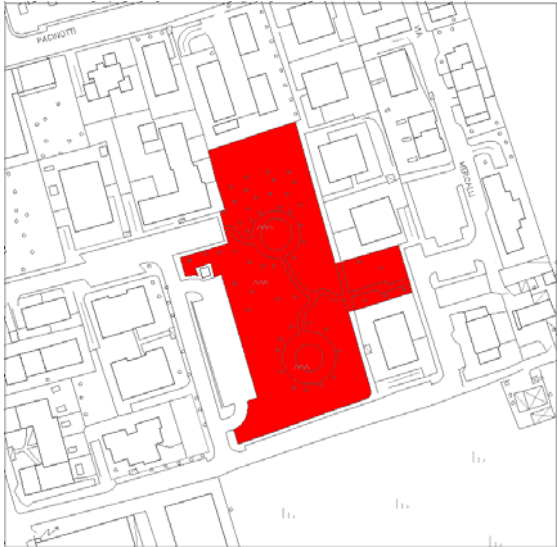



<b>Categoria</b>	Verde pubblico e sport	<b>Servizio</b>	Verde urbano
<b>Identificativo</b>	37	<b>Denominazione Servizio</b>	Verde urbano
<b>Localizzazione</b>	Via Lombardia/via Enrico Mattei/via Grazia Deledda		
<b>Zona di Prg approvato</b>	Zona SP per attrezzature a servizio degli insediamenti produttivi		
<b>Stato di attuazione</b>	Attuato		
<b>Estratto aerofotogrammetrico</b>		<b>Stralcio ortofoto</b>	
			
<b>SF</b>	1.708,88 mq		
<b>Presenza di parcheggi pert. di uso esclusivo</b>	No		
<b>Presenza di parcheggi nelle vicinanze</b>	Si		
<b>Presenza di spazi speciali</b>	No		
<b>Stato di conservazione dell'immobile</b>	/		
<b>Stato di conservazione della struttura</b>	Buono		
<b>Proprietà immobiliare</b>	Pubblico	<b>Gestione del servizio a cura di</b>	Pubblico
<b>Foto</b>		<b>Foto</b>	
			



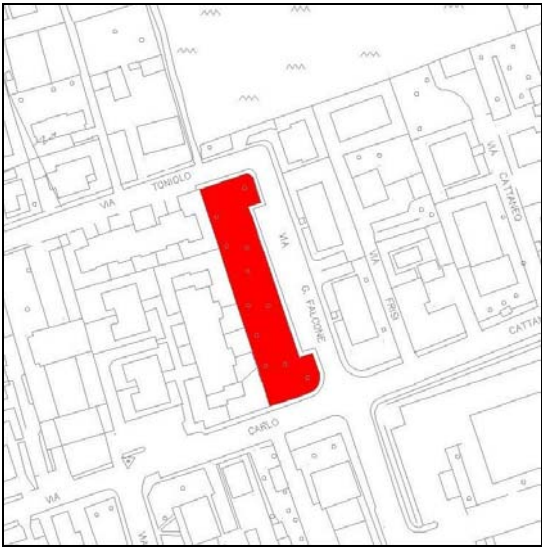



<b>Categoria</b>	Verde pubblico e sport	<b>Servizio</b>	Giardini pubblici
<b>Identificativo</b>	38	<b>Denominazione Servizio</b>	Giardini pubblici
<b>Localizzazione</b>	Via Enrico Fermi		
<b>Zona di Prg approvato</b>	Zona SR per attrezzature a servizio degli insediamenti residenziali		
<b>Stato di attuazione</b>	Attuato		
<b>Estratto aerofotogrammetrico</b>		<b>Stralcio ortofoto</b>	
			
<b>SF</b>	10.178,33 mq		
<b>Presenza di parcheggi pert. di uso esclusivo</b>	No		
<b>Presenza di parcheggi nelle vicinanze</b>	Si		
<b>Presenza di spazi speciali</b>	No		
<b>Stato di conservazione dell'immobile</b>	/		
<b>Stato di conservazione della struttura</b>	Buono		
<b>Proprietà immobiliare</b>	Pubblico	<b>Gestione del servizio a cura di</b>	Pubblico
<b>Foto</b>		<b>Foto</b>	
			

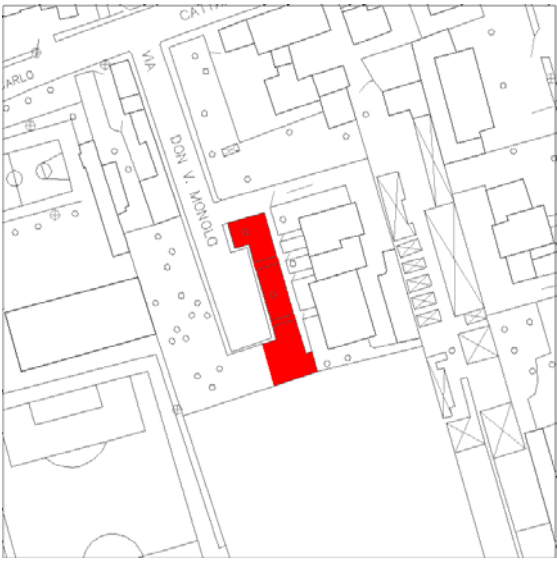

<b>Categoria</b>	Verde pubblico e sport	<b>Servizio</b>	Giardini pubblici
<b>Identificativo</b>	39	<b>Denominazione Servizio</b>	Giardini pubblici
<b>Localizzazione</b>	Via E. Torricelli		
<b>Zona di Prg approvato</b>	Zona SR per attrezzature a servizio degli insediamenti residenziali		
<b>Stato di attuazione</b>	Attuato		
<b>Estratto aerofotogrammetrico</b>		<b>Stralcio ortofoto</b>	
			
<b>SF</b>	9.031,86 mq		
<b>Presenza di parcheggi pert. di uso esclusivo</b>	No		
<b>Presenza di parcheggi nelle vicinanze</b>	Si		
<b>Presenza di spazi speciali</b>	No		
<b>Stato di conservazione dell'immobile</b>	/		
<b>Stato di conservazione della struttura</b>	Buono		
<b>Proprietà immobiliare</b>	Pubblico	<b>Gestione del servizio a cura di</b>	Pubblico
<b>Foto</b>		<b>Foto</b>	
			

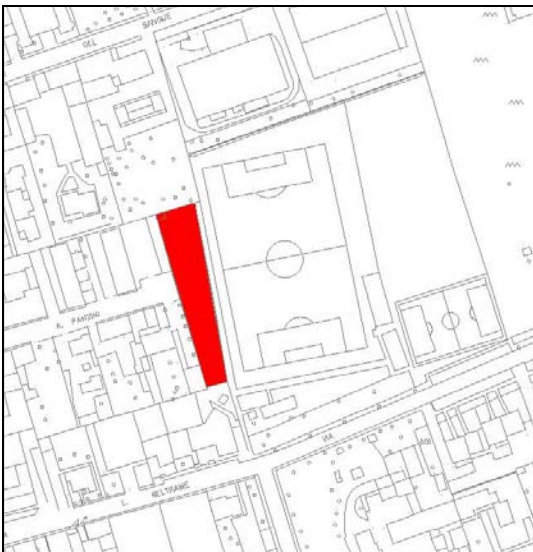



<b>Categoria</b>	Verde pubblico e sport	<b>Servizio</b>	Vivaio Comunale
<b>Identificativo</b>	40	<b>Denominazione Servizio</b>	Vivaio Comunale
<b>Localizzazione</b>	Via E. Torricelli		
<b>Zona di Prg approvato</b>	Zona SR per attrezzature a servizio degli insediamenti residenziali		
<b>Stato di attuazione</b>	Attuato		
<b>Estratto aerofotogrammetrico</b>		<b>Stralcio ortofoto</b>	
			
<b>SF</b>	1.822,1 mq		
<b>Presenza di parcheggi pert. di uso esclusivo</b>	No		
<b>Presenza di parcheggi nelle vicinanze</b>	Si		
<b>Presenza di spazi speciali</b>	No		
<b>Stato di conservazione dell'immobile</b>	/		
<b>Stato di conservazione della struttura</b>	Sufficiente		
<b>Proprietà immobiliare</b>	Pubblico	<b>Gestione del servizio a cura di</b>	Pubblico
<b>Foto</b>		<b>Foto</b>	
			

<b>Categoria</b>	Verde pubblico e sport	<b>Servizio</b>	Giardini pubblici
<b>Identificativo</b>	41	<b>Denominazione Servizio</b>	Giardini pubblici
<b>Localizzazione</b>	Via Archimede		
<b>Zona di Prg approvato</b>	Zona SR per attrezzature a servizio degli insediamenti residenziali		
<b>Stato di attuazione</b>	Attuato		
<b>Estratto aerofotogrammetrico</b>		<b>Stralcio ortofoto</b>	
			
<b>SF</b>	7.329 mq		
<b>Presenza di parcheggi pert. di uso esclusivo</b>	No		
<b>Presenza di parcheggi nelle vicinanze</b>	Si		
<b>Presenza di spazi speciali</b>	No		
<b>Stato di conservazione dell'immobile</b>	/		
<b>Stato di conservazione della struttura</b>	Buono		
<b>Proprietà immobiliare</b>	Pubblico	<b>Gestione del servizio a cura di</b>	Pubblico
<b>Foto</b>		<b>Foto</b>	
			

<b>Categoria</b>	Verde pubblico e sport	<b>Servizio</b>	Verde urbano
<b>Identificativo</b>	42	<b>Denominazione Servizio</b>	Verde urbano
<b>Localizzazione</b>	Via Ettore Maiorana		
<b>Zona di Prg approvato</b>	Zona SP per attrezzature a servizio degli insediamenti produttivi		
<b>Stato di attuazione</b>	Attuato		
<b>Estratto aerofotogrammetrico</b>		<b>Stralcio ortofoto</b>	
			
<b>SF</b>	3.999,14 mq		
<b>Presenza di parcheggi pert. di uso esclusivo</b>	No		
<b>Presenza di parcheggi nelle vicinanze</b>	Si		
<b>Presenza di spazi speciali</b>	No		
<b>Stato di conservazione dell'immobile</b>	/		
<b>Stato di conservazione della struttura</b>	Sufficiente		
<b>Proprietà immobiliare</b>	Pubblico	<b>Gestione del servizio a cura di</b>	Pubblico
<b>Foto</b>		<b>Foto</b>	
			




<b>Categoria</b>	Verde pubblico e sport	<b>Servizio</b>	Verde urbano
<b>Identificativo</b>	43	<b>Denominazione Servizio</b>	Verde urbano
<b>Localizzazione</b>	Via Giovanni Falcone		
<b>Zona di Prg approvato</b>	Zona SR per attrezzature a servizio degli insediamenti residenziali		
<b>Stato di attuazione</b>	Attuato		
<b>Estratto aerofotogrammetrico</b>		<b>Stralcio ortofoto</b>	
			
<b>SF</b>	1.469,19 mq		
<b>Presenza di parcheggi pert. di uso esclusivo</b>	No		
<b>Presenza di parcheggi nelle vicinanze</b>	Si		
<b>Presenza di spazi speciali</b>	No		
<b>Stato di conservazione dell'immobile</b>	/		
<b>Stato di conservazione della struttura</b>	Buono		
<b>Proprietà immobiliare</b>	Pubblico	<b>Gestione del servizio a cura di</b>	Pubblico
<b>Foto</b>	<b>Foto</b>		
			

<b>Categoria</b>	Verde pubblico e sport	<b>Servizio</b>	Verde urbano
<b>Identificativo</b>	44	<b>Denominazione Servizio</b>	Verde urbano
<b>Localizzazione</b>	Via Don V. Monolo		
<b>Zona di Prg approvato</b>	Zona SR per attrezzature a servizio degli insediamenti residenziali		
<b>Stato di attuazione</b>	Attuato		
<b>Estratto aerofotogrammetrico</b>		<b>Stralcio ortofoto</b>	
			
<b>SF</b>	336 mq		
<b>Presenza di parcheggi pert. di uso esclusivo</b>	No		
<b>Presenza di parcheggi nelle vicinanze</b>	Si		
<b>Presenza di spazi speciali</b>	No		
<b>Stato di conservazione dell'immobile</b>	/		
<b>Stato di conservazione della struttura</b>	Sufficiente		
<b>Proprietà immobiliare</b>	Pubblico	<b>Gestione del servizio a cura di</b>	Privato
<b>Foto</b>		<b>Foto</b>	
			

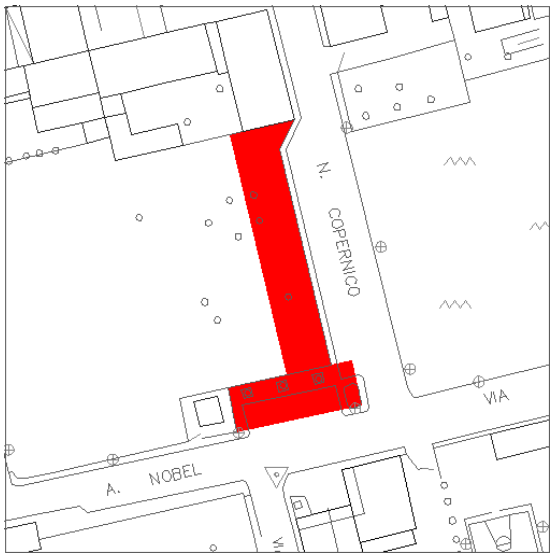



<b>Categoria</b>	Verde pubblico e sport	<b>Servizio</b>	Verde urbano
<b>Identificativo</b>	45	<b>Denominazione Servizio</b>	Verde urbano
<b>Localizzazione</b>	Via A. Panzini		
<b>Zona di Prg approvato</b>	Zona SR per attrezzature a servizio degli insediamenti residenziali		
<b>Stato di attuazione</b>	Attuato		
<b>Estratto aerofotogrammetrico</b>		<b>Stralcio ortofoto</b>	
			
<b>SF</b>	2.097,56 mq		
<b>Presenza di parcheggi pert. di uso esclusivo</b>	No		
<b>Presenza di parcheggi nelle vicinanze</b>	Si		
<b>Presenza di spazi speciali</b>	No		
<b>Stato di conservazione dell'immobile</b>	/		
<b>Stato di conservazione della struttura</b>	Sufficiente		
<b>Proprietà immobiliare</b>	Pubblica	<b>Gestione del servizio a cura di</b>	Pubblico
<b>Foto</b>		<b>Foto</b>	
			

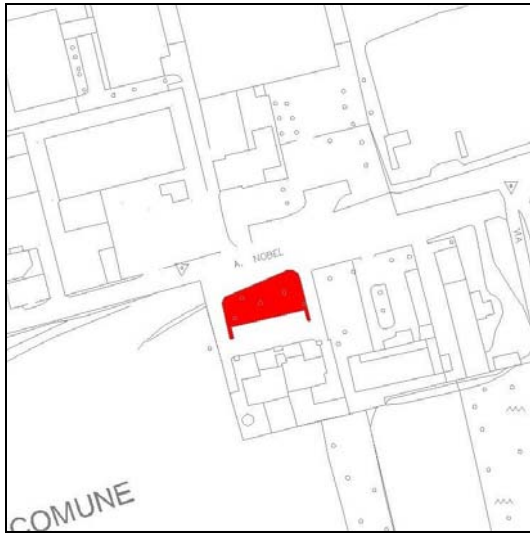





<b>Categoria</b>	Verde pubblico e sport	<b>Servizio</b>	Giardini pubblici
<b>Identificativo</b>	46	<b>Denominazione Servizio</b>	Giardini pubblici
<b>Localizzazione</b>	Via Oslavia		
<b>Zona di Prg approvato</b>	Zona C residenziale a Piano di Lottizzazione		
<b>Stato di attuazione</b>	Attuato		
<b>Estratto aerofotogrammetrico</b>		<b>Stralcio ortofoto</b>	
			
<b>SF</b>	1.624,02 mq		
<b>Presenza di parcheggi pert. di uso esclusivo</b>	No		
<b>Presenza di parcheggi nelle vicinanze</b>	Si		
<b>Presenza di spazi speciali</b>	No		
<b>Stato di conservazione dell'immobile</b>	/		
<b>Stato di conservazione della struttura</b>	Ottimo		
<b>Proprietà immobiliare</b>	Pubblica	<b>Gestione del servizio a cura di</b>	Pubblico
<b>Foto</b>		<b>Foto</b>	
			

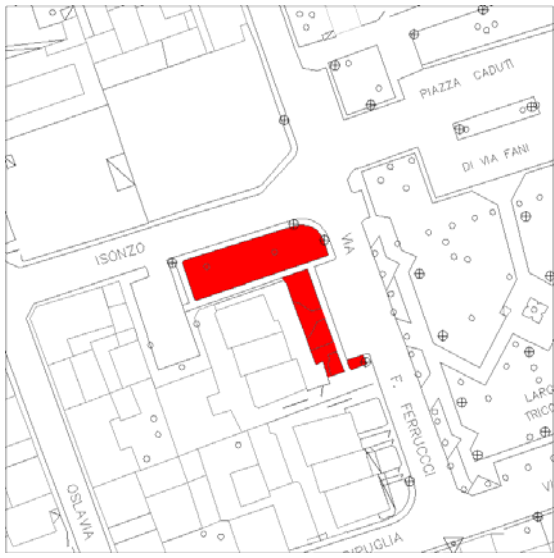

<b>Categoria</b>	Verde pubblico e sport	<b>Servizio</b>	Verde urbano
<b>Identificativo</b>	47	<b>Denominazione Servizio</b>	Verde urbano
<b>Localizzazione</b>	Via Isonzo		
<b>Zona di Prg approvato</b>	Zona SR per attrezzature a servizio degli insediamenti residenziali		
<b>Stato di attuazione</b>	Attuato		
<b>Estratto aerofotogrammetrico</b>		<b>Stralcio ortofoto</b>	
			
<b>SF</b>	10.587,57 mq		
<b>Presenza di parcheggi pert. di uso esclusivo</b>	No		
<b>Presenza di parcheggi nelle vicinanze</b>	Si		
<b>Presenza di spazi speciali</b>	Si, edicola		
<b>Stato di conservazione dell'immobile</b>	/		
<b>Stato di conservazione della struttura</b>	Buono		
<b>Proprietà immobiliare</b>	Pubblica	<b>Gestione del servizio a cura di</b>	Pubblico
<b>Foto</b>		<b>Foto</b>	
			



<b>Categoria</b>	Verde pubblico e sport	<b>Servizio</b>	Verde urbano
<b>Identificativo</b>	48	<b>Denominazione Servizio</b>	Verde urbano
<b>Localizzazione</b>	Via Negrelli		
<b>Zona di Prg approvato</b>	Zona SR per attrezzature a servizio degli insediamenti residenziali		
<b>Stato di attuazione</b>	Attuato		
<b>Estratto aerofotogrammetrico</b>		<b>Stralcio ortofoto</b>	
			
<b>SF</b>	866,06 mq		
<b>Presenza di parcheggi pert. di uso esclusivo</b>	No		
<b>Presenza di parcheggi nelle vicinanze</b>	Si		
<b>Presenza di spazi speciali</b>	No		
<b>Stato di conservazione dell'immobile</b>	/		
<b>Stato di conservazione della struttura</b>	Sufficiente		
<b>Proprietà immobiliare</b>	Pubblica	<b>Gestione del servizio a cura di</b>	Pubblico
<b>Foto</b>		<b>Foto</b>	
			

<b>Categoria</b>	Verde pubblico e sport	<b>Servizio</b>	Verde urbano
<b>Identificativo</b>	49	<b>Denominazione Servizio</b>	Verde urbano
<b>Localizzazione</b>	Via N. Copernico		
<b>Zona di Prg approvato</b>	Zona SR per attrezzature a servizio degli insediamenti residenziali a PL		
<b>Stato di attuazione</b>	Attuato		
<b>Estratto aerofotogrammetrico</b>		<b>Stralcio ortofoto</b>	
			
<b>SF</b>	832 mq		
<b>Presenza di parcheggi pert. di uso esclusivo</b>	No		
<b>Presenza di parcheggi nelle vicinanze</b>	Si		
<b>Presenza di spazi speciali</b>	No		
<b>Stato di conservazione dell'immobile</b>	/		
<b>Stato di conservazione della struttura</b>	Sufficiente		
<b>Proprietà immobiliare</b>	Privata	<b>Gestione del servizio a cura di</b>	Pubblico
<b>Foto</b>		<b>Foto</b>	
			

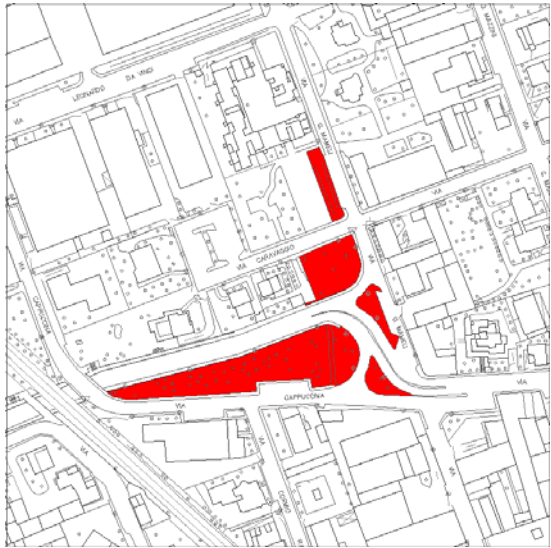


<b>Categoria</b>	Verde pubblico e sport	<b>Servizio</b>	Verde urbano
<b>Identificativo</b>	50	<b>Denominazione Servizio</b>	Verde urbano
<b>Localizzazione</b>	Via A. Nobel		
<b>Zona di Prg approvato</b>	Zona SR per attrezzature a servizio degli insediamenti residenziali		
<b>Stato di attuazione</b>	Attuato		
<b>Estratto aerofotogrammetrico</b>		<b>Stralcio ortofoto</b>	
			
<b>SF</b>	445,27 mq		
<b>Presenza di parcheggi pert. di uso esclusivo</b>	No		
<b>Presenza di parcheggi nelle vicinanze</b>	Si		
<b>Presenza di spazi speciali</b>	No		
<b>Stato di conservazione dell'immobile</b>	/		
<b>Stato di conservazione della struttura</b>	Sufficiente		
<b>Proprietà immobiliare</b>	Pubblica	<b>Gestione del servizio a cura di</b>	Pubblico
<b>Foto</b>		<b>Foto</b>	
			

<b>Categoria</b>	Verde pubblico e sport	<b>Servizio</b>	Giardini pubblici
<b>Identificativo</b>	51	<b>Denominazione Servizio</b>	Giardini pubblici
<b>Localizzazione</b>	Largo Tricolore		
<b>Zona di Prg approvato</b>	Zona SR per attrezzature a servizio degli insediamenti residenziali		
<b>Stato di attuazione</b>	Attuato		
<b>Estratto aerofotogrammetrico</b>		<b>Stralcio ortofoto</b>	
			
<b>SF</b>	5.130,22 mq		
<b>Presenza di parcheggi pert. di uso esclusivo</b>	No		
<b>Presenza di parcheggi nelle vicinanze</b>	Si		
<b>Presenza di spazi speciali</b>	Si, spazi aperti ad uso pubblico		
<b>Stato di conservazione dell'immobile</b>	/		
<b>Stato di conservazione della struttura</b>	Buono		
<b>Proprietà immobiliare</b>	Pubblica	<b>Gestione del servizio a cura di</b>	Pubblico
<b>Foto</b>		<b>Foto</b>	
			

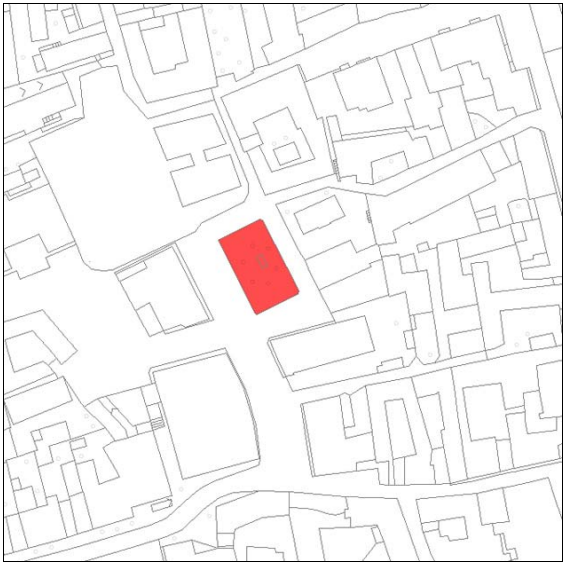


<b>Categoria</b>	Verde pubblico e sport	<b>Servizio</b>	Verde urbano
<b>Identificativo</b>	52	<b>Denominazione Servizio</b>	Verde urbano
<b>Localizzazione</b>	Via F. Ferrucci		
<b>Zona di Prg approvato</b>	Zona SR per attrezzature a servizio degli insediamenti residenziali		
<b>Stato di attuazione</b>	Attuato		
<b>Estratto aerofotogrammetrico</b>		<b>Stralcio ortofoto</b>	
			
<b>SF</b>	546 mq		
<b>Presenza di parcheggi pert. di uso esclusivo</b>	No		
<b>Presenza di parcheggi nelle vicinanze</b>	Si		
<b>Presenza di spazi speciali</b>	No		
<b>Stato di conservazione dell'immobile</b>	/		
<b>Stato di conservazione della struttura</b>	Buono		
<b>Proprietà immobiliare</b>	Pubblica	<b>Gestione del servizio a cura di</b>	Pubblico
<b>Foto</b>		<b>Foto</b>	
			

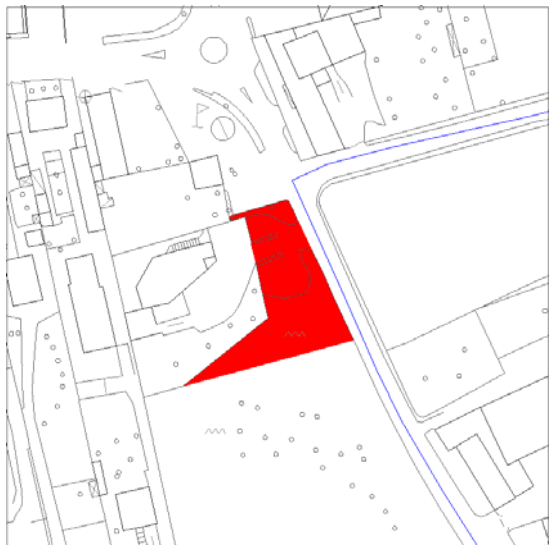



<b>Categoria</b>	Verde pubblico e sport	<b>Servizio</b>	Verde urbano
<b>Identificativo</b>	53	<b>Denominazione Servizio</b>	Verde urbano
<b>Localizzazione</b>	Via Monza		
<b>Zona di Prg approvato</b>	Zona SR per attrezzature a servizio degli insediamenti residenziali		
<b>Stato di attuazione</b>	Attuato		
<b>Estratto aerofotogrammetrico</b>		<b>Stralcio ortofoto</b>	
			
<b>SF</b>	4.513 mq		
<b>Presenza di parcheggi pert. di uso esclusivo</b>	No		
<b>Presenza di parcheggi nelle vicinanze</b>	Si		
<b>Presenza di spazi speciali</b>	No		
<b>Stato di conservazione dell'immobile</b>	/		
<b>Stato di conservazione della struttura</b>	Buono		
<b>Proprietà immobiliare</b>	Pubblica	<b>Gestione del servizio a cura di</b>	Pubblico
<b>Foto</b>	<b>Foto</b>		
			

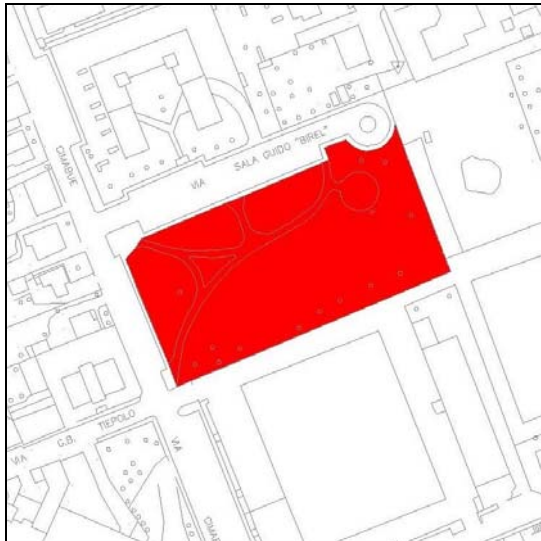





<b>Categoria</b>	Verde pubblico e sport	<b>Servizio</b>	Verde urbano
<b>Identificativo</b>	54	<b>Denominazione Servizio</b>	Verde urbano
<b>Localizzazione</b>	Via G. Mameli		
<b>Zona di Prg approvato</b>	Zona SR per attrezzature a servizio degli insediamenti residenziali		
<b>Stato di attuazione</b>	Attuato		
<b>Estratto aerofotogrammetrico</b>		<b>Stralcio ortofoto</b>	
			
<b>SF</b>	4.447 mq		
<b>Presenza di parcheggi pert. di uso esclusivo</b>	No		
<b>Presenza di parcheggi nelle vicinanze</b>	Si		
<b>Presenza di spazi speciali</b>	No		
<b>Stato di conservazione dell'immobile</b>	/		
<b>Stato di conservazione della struttura</b>	Buono		
<b>Proprietà immobiliare</b>	Pubblica	<b>Gestione del servizio a cura di</b>	Pubblico
<b>Foto</b>	<b>Foto</b>		
			





<b>Categoria</b>	Verde pubblico e sport	<b>Servizio</b>	Giardini pubblici
<b>Identificativo</b>	55	<b>Denominazione Servizio</b>	Giardini pubblici
<b>Localizzazione</b>	Via Caravaggio		
<b>Zona di Prg approvato</b>	Zona SR per attrezzature a servizio degli insediamenti residenziali		
<b>Stato di attuazione</b>	Attuato		
<b>Estratto aerofotogrammetrico</b>		<b>Stralcio ortofoto</b>	
			
<b>SF</b>	1.466,7 mq		
<b>Presenza di parcheggi pert. di uso esclusivo</b>	No		
<b>Presenza di parcheggi nelle vicinanze</b>	Si		
<b>Presenza di spazi speciali</b>	No		
<b>Stato di conservazione dell'immobile</b>	/		
<b>Stato di conservazione della struttura</b>	Ottimo		
<b>Proprietà immobiliare</b>	Pubblica	<b>Gestione del servizio a cura di</b>	Pubblico
<b>Foto</b>		<b>Foto</b>	
			

<b>Categoria</b>	Verde pubblico e sport	<b>Servizio</b>	Giardini pubblici
<b>Identificativo</b>	56	<b>Denominazione Servizio</b>	Giardini pubblici
<b>Localizzazione</b>	Via Palazzine		
<b>Zona di Prg approvato</b>	Zona SR per attrezzature a servizio degli insediamenti residenziali		
<b>Stato di attuazione</b>	Attuato		
<b>Estratto aerofotogrammetrico</b>		<b>Stralcio ortofoto</b>	
			
<b>SF</b>	452,91 mq		
<b>Presenza di parcheggi pert. di uso esclusivo</b>	No		
<b>Presenza di parcheggi nelle vicinanze</b>	Si		
<b>Presenza di spazi speciali</b>	No		
<b>Stato di conservazione dell'immobile</b>	/		
<b>Stato di conservazione della struttura</b>	Buono		
<b>Proprietà immobiliare</b>	Pubblico	<b>Gestione del servizio a cura di</b>	Pubblico
<b>Foto</b>		<b>Foto</b>	
			

<b>Categoria</b>	Verde pubblico e sport	<b>Servizio</b>	Verde urbano
<b>Identificativo</b>	57	<b>Denominazione Servizio</b>	Verde urbano
<b>Localizzazione</b>	Via della Fortuna		
<b>Zona di Prg approvato</b>	Zona B a prevalenza residenziale con frammistione funzionale		
<b>Stato di attuazione</b>	Attuale		
<b>Estratto aerofotogrammetrico</b>		<b>Stralcio ortofoto</b>	
			
<b>SF</b>	1.299 mq		
<b>Presenza di parcheggi pert. di uso esclusivo</b>	No		
<b>Presenza di parcheggi nelle vicinanze</b>	No		
<b>Presenza di spazi speciali</b>	No		
<b>Stato di conservazione dell'immobile</b>	/		
<b>Stato di conservazione della struttura</b>	Sufficiente		
<b>Proprietà immobiliare</b>	Pubblico	<b>Gestione del servizio a cura di</b>	Pubblica
<b>Foto</b>		<b>Foto</b>	
			

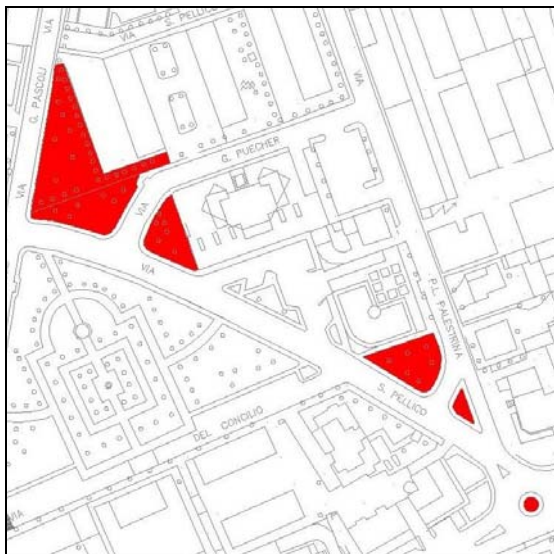



<b>Categoria</b>	Verde pubblico e sport	<b>Servizio</b>	Giardini pubblici
<b>Identificativo</b>	58	<b>Denominazione Servizio</b>	Giardini pubblici
<b>Localizzazione</b>	Via Sala Guido		
<b>Zona di Prg approvato</b>	Zona SR per attrezzature a servizio degli insediamenti residenziali		
<b>Stato di attuazione</b>	Attuato		
<b>Estratto aerofotogrammetrico</b>		<b>Stralcio ortofoto</b>	
			
<b>SF</b>	6.446,95 mq		
<b>Presenza di parcheggi pert. di uso esclusivo</b>	No		
<b>Presenza di parcheggi nelle vicinanze</b>	Si		
<b>Presenza di spazi speciali</b>	No		
<b>Stato di conservazione dell'immobile</b>	/		
<b>Stato di conservazione della struttura</b>	Ottimo		
<b>Proprietà immobiliare</b>	Pubblica	<b>Gestione del servizio a cura di</b>	Pubblico
<b>Foto</b>		<b>Foto</b>	
			





<b>Categoria</b>	Verde pubblico e sport	<b>Servizio</b>	Verde urbano
<b>Identificativo</b>	59	<b>Denominazione Servizio</b>	Verde urbano
<b>Localizzazione</b>	Via Valassina		
<b>Zona di Prg approvato</b>	Viabilità		
<b>Stato di attuazione</b>	Attuato		
<b>Estratto aerofotogrammetrico</b>		<b>Stralcio ortofoto</b>	
			
<b>SF</b>	22.758,92mq		
<b>Presenza di parcheggi pert. di uso esclusivo</b>	No		
<b>Presenza di parcheggi nelle vicinanze</b>	Si		
<b>Presenza di spazi speciali</b>	No		
<b>Stato di conservazione dell'immobile</b>	/		
<b>Stato di conservazione della struttura</b>	Sufficiente		
<b>Proprietà immobiliare</b>	Pubblica	<b>Gestione del servizio a cura di</b>	Pubblico
<b>Foto</b>		<b>Foto</b>	
			

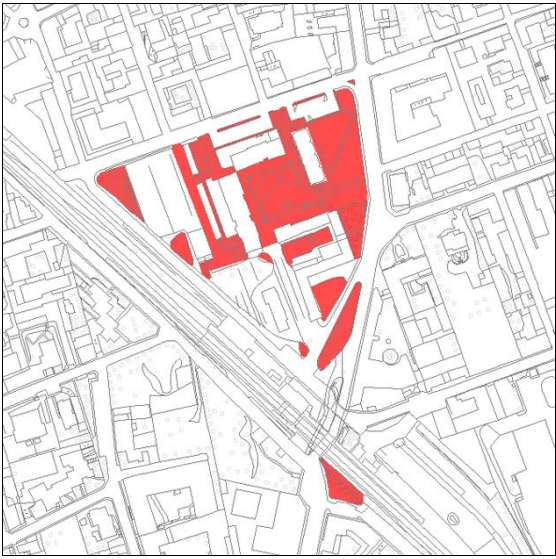


<b>Categoria</b>	Verde pubblico e sport	<b>Servizio</b>	Verde urbano
<b>Identificativo</b>	60	<b>Denominazione Servizio</b>	Verde urbano
<b>Localizzazione</b>	Via G. Carducci, Strada Statale del Lago di Como e dello Spluga		
<b>Zona di Prg approvato</b>	Zona SR per attrezzature a servizio degli insediamenti residenziali + Zona F2 parco urbano in fascia di inserimento ambientale della S.S. Valtassina (IAV)		
<b>Stato di attuazione</b>	Attuato		
<b>Estratto aerofotogrammetrico</b>		<b>Stralcio ortofoto</b>	
			
<b>SF</b>	20.262 mq		
<b>Presenza di parcheggi pert. di uso esclusivo</b>	No		
<b>Presenza di parcheggi nelle vicinanze</b>	Si		
<b>Presenza di spazi speciali</b>	No		
<b>Stato di conservazione dell'immobile</b>	/		
<b>Stato di conservazione della struttura</b>	Sufficiente		
<b>Proprietà immobiliare</b>	Pubblica	<b>Gestione del servizio a cura di</b>	Pubblico
<b>Foto</b>	<b>Foto</b>		
			

<b>Categoria</b>	Verde pubblico e sport	<b>Servizio</b>	Giardini pubblici
<b>Identificativo</b>	61	<b>Denominazione Servizio</b>	Giardini pubblici
<b>Localizzazione</b>	Via del Concilio		
<b>Zona di Prg approvato</b>	Zona SR per attrezzature a servizio degli insediamenti residenziali		
<b>Stato di attuazione</b>	Attuato		
<b>Estratto aerofotogrammetrico</b>		<b>Stralcio ortofoto</b>	
			
<b>SF</b>	5.938,49 mq		
<b>Presenza di parcheggi pert. di uso esclusivo</b>	No		
<b>Presenza di parcheggi nelle vicinanze</b>	Si		
<b>Presenza di spazi speciali</b>	No		
<b>Stato di conservazione dell'immobile</b>	/		
<b>Stato di conservazione della struttura</b>	Buono		
<b>Proprietà immobiliare</b>	Pubblica	<b>Gestione del servizio a cura di</b>	Pubblico
<b>Foto</b>		<b>Foto</b>	
			









<b>Categoria</b>	Verde pubblico e sport	<b>Servizio</b>	Verde urbano
<b>Identificativo</b>	62	<b>Denominazione Servizio</b>	Verde urbano
<b>Localizzazione</b>	Via S. Pellico		
<b>Zona di Prg approvato</b>	Zona B a prevalenza residenziale con frammistione funzionale, zona SR per attrezzature a servizio degli insediamenti residenziali		
<b>Stato di attuazione</b>	Attuato		
<b>Estratto aerofotogrammetrico</b>		<b>Stralcio ortofoto</b>	
			
<b>SF</b>	2.802,3 mq		
<b>Presenza di parcheggi pert. di uso esclusivo</b>	No		
<b>Presenza di parcheggi nelle vicinanze</b>	Si		
<b>Presenza di spazi speciali</b>	No		
<b>Stato di conservazione dell'immobile</b>	/		
<b>Stato di conservazione della struttura</b>	Buono		
<b>Proprietà immobiliare</b>	Pubblica	<b>Gestione del servizio a cura di</b>	Pubblico
<b>Foto</b>		<b>Foto</b>	
			

<b>Categoria</b>	Verde pubblico e sport	<b>Servizio</b>	Giardini pubblici
<b>Identificativo</b>	63	<b>Denominazione Servizio</b>	Giardini pubblici
<b>Localizzazione</b>	Via F. Petrarca		
<b>Zona di Prg approvato</b>	Zona SR per attrezzature a servizio degli insediamenti residenziali		
<b>Stato di attuazione</b>	Attuato		
<b>Estratto aerofotogrammetrico</b>		<b>Stralcio ortofoto</b>	
			
<b>SF</b>	1.792,58		
<b>Presenza di parcheggi pert. di uso esclusivo</b>	No		
<b>Presenza di parcheggi nelle vicinanze</b>	Si		
<b>Presenza di spazi speciali</b>	No		
<b>Stato di conservazione dell'immobile</b>	/		
<b>Stato di conservazione della struttura</b>	Buono		
<b>Proprietà immobiliare</b>	Pubblica	<b>Gestione del servizio a cura di</b>	Pubblico
<b>Foto</b>		<b>Foto</b>	
			

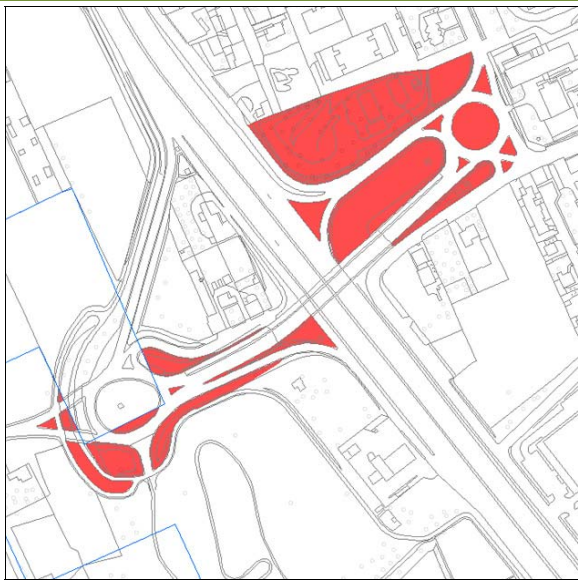



<b>Categoria</b>	Verde pubblico e sport	<b>Servizio</b>	Giardini pubblici e Verde urbano
<b>Identificativo</b>	64	<b>Denominazione Servizio</b>	Giardini pubblici e Verde urbano
<b>Localizzazione</b>	Piazza la Pira – Via Carducci		
<b>Zona di Prg approvato</b>	Zona SR per attrezzature a servizio degli insediamenti residenziali + Zona F		
<b>Stato di attuazione</b>	Attuato		
<b>Estratto aerofotogrammetrico</b>		<b>Stralcio ortofoto</b>	
			
<b>SF</b>	12.592,22 mq		
<b>Presenza di parcheggi pert. di uso esclusivo</b>	No		
<b>Presenza di parcheggi nelle vicinanze</b>	Si		
<b>Presenza di spazi speciali</b>	Si, spazi aperti ad uso pubblico		
<b>Stato di conservazione dell'immobile</b>	/		
<b>Stato di conservazione della struttura</b>	Buono		
<b>Proprietà immobiliare</b>	Pubblica	<b>Gestione del servizio a cura di</b>	Pubblico
<b>Foto</b>		<b>Foto</b>	
			

<b>Categoria</b>	Verde pubblico e sport	<b>Servizio</b>	Giardini pubblici
<b>Identificativo</b>	65	<b>Denominazione Servizio</b>	Giardini pubblici
<b>Localizzazione</b>	Via G. Piermarini		
<b>Zona di Prg approvato</b>	Zona SR per attrezzature a servizio degli insediamenti residenziali		
<b>Stato di attuazione</b>	Attuato		
<b>Estratto aerofotogrammetrico</b>		<b>Stralcio ortofoto</b>	
			
<b>SF</b>	14.408,06 mq		
<b>Presenza di parcheggi pert. di uso esclusivo</b>	No		
<b>Presenza di parcheggi nelle vicinanze</b>	Si		
<b>Presenza di spazi speciali</b>	No		
<b>Stato di conservazione dell'immobile</b>	/		
<b>Stato di conservazione della struttura</b>	Buono		
<b>Proprietà immobiliare</b>	Pubblica	<b>Gestione del servizio a cura di</b>	Pubblico
<b>Foto</b>		<b>Foto</b>	
			

<b>Categoria</b>	Verde pubblico e sport	<b>Servizio</b>	Verde urbano
<b>Identificativo</b>	66	<b>Denominazione Servizio</b>	Verde urbano
<b>Localizzazione</b>	Via A. Stoppani		
<b>Zona di Prg approvato</b>	Zona SR per attrezzature a servizio degli insediamenti residenziali		
<b>Stato di attuazione</b>	Attuato		
<b>Estratto aerofotogrammetrico</b>		<b>Stralcio ortofoto</b>	
			
<b>SF</b>	333 mq		
<b>Presenza di parcheggi pert. di uso esclusivo</b>	No		
<b>Presenza di parcheggi nelle vicinanze</b>	Si		
<b>Presenza di spazi speciali</b>	No		
<b>Stato di conservazione dell'immobile</b>	/		
<b>Stato di conservazione della struttura</b>	Buono		
<b>Proprietà immobiliare</b>	Pubblica	<b>Gestione del servizio a cura di</b>	Pubblico
<b>Foto</b>		<b>Foto</b>	
			



<b>Categoria</b>	Verde pubblico e sport	<b>Servizio</b>	Verde urbano
<b>Identificativo</b>	67	<b>Denominazione Servizio</b>	Verde urbano
<b>Localizzazione</b>	Via G. Piermarini		
<b>Zona di Prg approvato</b>	Zona SR per attrezzature a servizio degli insediamenti residenziali		
<b>Stato di attuazione</b>	Attuato		
<b>Estratto aerofotogrammetrico</b>		<b>Stralcio ortofoto</b>	
			
<b>SF</b>	4.335,74 mq		
<b>Presenza di parcheggi pert. di uso esclusivo</b>	No		
<b>Presenza di parcheggi nelle vicinanze</b>	Si		
<b>Presenza di spazi speciali</b>	No		
<b>Stato di conservazione dell'immobile</b>	/		
<b>Stato di conservazione della struttura</b>	Buono		
<b>Proprietà immobiliare</b>	Pubblica	<b>Gestione del servizio a cura di</b>	Pubblico
<b>Foto</b>		<b>Foto</b>	
			

<b>Categoria</b>	Verde pubblico e sport	<b>Servizio</b>	Verde urbano
<b>Identificativo</b>	68	<b>Denominazione Servizio</b>	Verde urbano
<b>Localizzazione</b>	Via L. Canonica		
<b>Zona di Prg approvato</b>	Zona SP per attrezzature a servizio degli insediamenti produttivi		
<b>Stato di attuazione</b>	Attuato		
<b>Estratto aerofotogrammetrico</b>		<b>Stralcio ortofoto</b>	
			
<b>SF</b>	1.371 mq		
<b>Presenza di parcheggi pert. di uso esclusivo</b>	Si		
<b>Presenza di parcheggi nelle vicinanze</b>	No		
<b>Presenza di spazi speciali</b>	No		
<b>Stato di conservazione dell'immobile</b>	/		
<b>Stato di conservazione della struttura</b>	Buono		
<b>Proprietà immobiliare</b>	Pubblica	<b>Gestione del servizio a cura di</b>	Pubblico
<b>Foto</b>		<b>Foto</b>	
			

<b>Categoria</b>	Verde pubblico e sport	<b>Servizio</b>	Verde urbano
<b>Identificativo</b>	69	<b>Denominazione Servizio</b>	Verde urbano
<b>Localizzazione</b>	Via Bettega – Via Mascagni		
<b>Zona di Prg approvato</b>	Zona SR per attrezzature a servizio degli insediamenti residenziali + viabilità		
<b>Stato di attuazione</b>	Attuato		
<b>Estratto aerofotogrammetrico</b>		<b>Stralcio ortofoto</b>	
			
<b>SF</b>	17.227,44 mq		
<b>Presenza di parcheggi pert. di uso esclusivo</b>	No		
<b>Presenza di parcheggi nelle vicinanze</b>	Si		
<b>Presenza di spazi speciali</b>	No		
<b>Stato di conservazione dell'immobile</b>	/		
<b>Stato di conservazione della struttura</b>	Buono		
<b>Proprietà immobiliare</b>	Pubblica	<b>Gestione del servizio a cura di</b>	Pubblico
<b>Foto</b>		<b>Foto</b>	
			



<b>Categoria</b>	Verde pubblico e sport	<b>Servizio</b>	Giardino pubblico
<b>Identificativo</b>	70	<b>Denominazione Servizio</b>	Giardino pubblico
<b>Localizzazione</b>	Via Bacelli		
<b>Zona di Prg approvato</b>	Zona SR per attrezzature a servizio degli insediamenti residenziali		
<b>Stato di attuazione</b>	Attuato		
<b>Estratto aerofotogrammetrico</b>		<b>Stralcio ortofoto</b>	
			
<b>SF</b>	4.214, 77 mq		
<b>Presenza di parcheggi pert. di uso esclusivo</b>	No		
<b>Presenza di parcheggi nelle vicinanze</b>	Si		
<b>Presenza di spazi speciali</b>	No		
<b>Stato di conservazione dell'immobile</b>	/		
<b>Stato di conservazione della struttura</b>	Buono		
<b>Proprietà immobiliare</b>	Pubblica	<b>Gestione del servizio a cura di</b>	Pubblica
<b>Foto</b>		<b>Foto</b>	
			

<b>Categoria</b>	Verde pubblico e sport	<b>Servizio</b>	Giardino pubblico
<b>Identificativo</b>	71	<b>Denominazione Servizio</b>	Giardino pubblico
<b>Localizzazione</b>	Via Botticelli		
<b>Zona di Prg approvato</b>	Zona SR per attrezzature a servizio degli insediamenti residenziali		
<b>Stato di attuazione</b>	Attuato		
<b>Estratto aerofotogrammetrico</b>		<b>Stralcio ortofoto</b>	
			
<b>SF</b>	15.436,56 mq		
<b>Presenza di parcheggi pert. di uso esclusivo</b>	No		
<b>Presenza di parcheggi nelle vicinanze</b>	Si		
<b>Presenza di spazi speciali</b>	No		
<b>Stato di conservazione dell'immobile</b>	/		
<b>Stato di conservazione della struttura</b>	Buono		
<b>Proprietà immobiliare</b>	Pubblica	<b>Gestione del servizio a cura di</b>	Pubblico
<b>Foto</b>		<b>Foto</b>	
			

<b>Categoria</b>	Verde pubblico e sport	<b>Servizio</b>	Giardino pubblico
<b>Identificativo</b>	72	<b>Denominazione Servizio</b>	Giardino pubblico
<b>Localizzazione</b>	Largo degli alpini		
<b>Zona di Prg approvato</b>	Zona SR per attrezzature a servizio degli insediamenti residenziali		
<b>Stato di attuazione</b>	Attuato		

		<b>Stralcio ortofoto</b>	
--	--	--------------------------	--

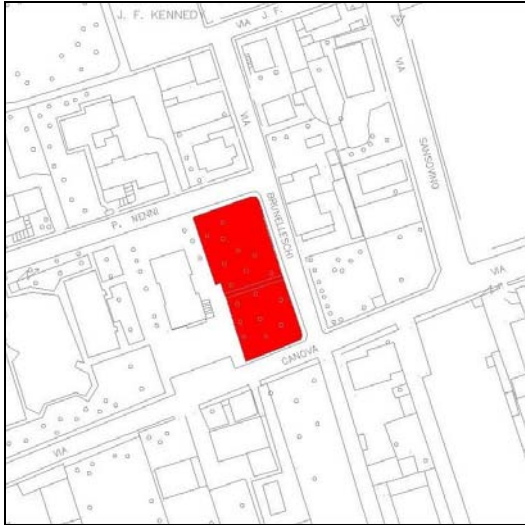





<b>SF</b>	3.341,06 mq		
<b>Presenza di parcheggi pert. di uso esclusivo</b>	No		
<b>Presenza di parcheggi nelle vicinanze</b>	Si		
<b>Presenza di spazi speciali</b>	Si, spazi aperti ad uso pubblico		
<b>Stato di conservazione dell'immobile</b>	/		
<b>Stato di conservazione della struttura</b>	Buono		
<b>Proprietà immobiliare</b>	Pubblica	<b>Gestione del servizio a cura di</b>	Pubblica

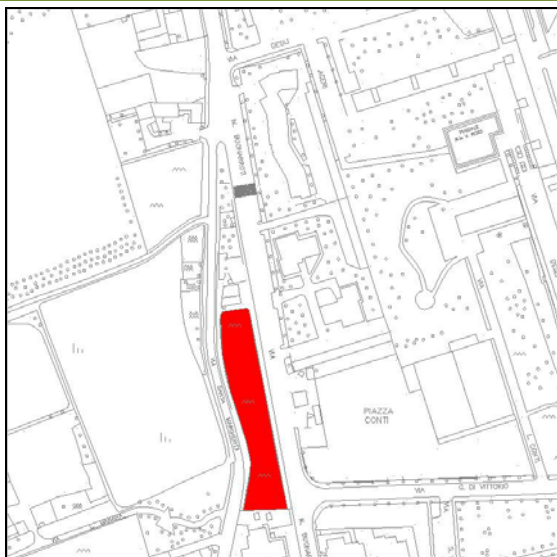

<b>Foto</b>		<b>Foto</b>	
-------------	--	-------------	--



<b>Categoria</b>	Verde pubblico e sport	<b>Servizio</b>	Giardino pubblico
<b>Identificativo</b>	73	<b>Denominazione Servizio</b>	Giardino pubblico
<b>Localizzazione</b>	Largo Marinai d'Italia		
<b>Zona di Prg approvato</b>	Zona Sr per attrezzature a servizio degli insediamenti residenziali		
<b>Stato di attuazione</b>	Attuato		
<b>Estratto aerofotogrammetrico</b>		<b>Stralcio ortofoto</b>	
			
<b>SF</b>	3.168 mq		
<b>Presenza di parcheggi pert. di uso esclusivo</b>	No		
<b>Presenza di parcheggi nelle vicinanze</b>	Si		
<b>Presenza di spazi speciali</b>	Si, spazi aperti ad uso pubblico		
<b>Stato di conservazione dell'immobile</b>	/		
<b>Stato di conservazione della struttura</b>	Buono		
<b>Proprietà immobiliare</b>	Pubblico	<b>Gestione del servizio a cura di</b>	Pubblico
<b>Foto</b>		<b>Foto</b>	
			




<b>Categoria</b>	Verde pubblico e sport	<b>Servizio</b>	Giardino pubblico
<b>Identificativo</b>	74	<b>Denominazione Servizio</b>	Giardino pubblico
<b>Localizzazione</b>	Via Nenni - Brunelleschi		
<b>Zona di Prg approvato</b>	Zona Sr per attrezzature a servizio degli insediamenti residenziali		
<b>Stato di attuazione</b>	Attuato		
<b>Estratto aerofotogrammetrico</b>		<b>Stralcio ortofoto</b>	
			
<b>SF</b>	1.422 mq		
<b>Presenza di parcheggi pert. di uso esclusivo</b>	No		
<b>Presenza di parcheggi nelle vicinanze</b>	Si		
<b>Presenza di spazi speciali</b>	No		
<b>Stato di conservazione dell'immobile</b>	/		
<b>Stato di conservazione della struttura</b>	Buono		
<b>Proprietà immobiliare</b>	Pubblica	<b>Gestione del servizio a cura di</b>	Pubblico
<b>Foto</b>		<b>Foto</b>	
			


<b>Categoria</b>	Verde pubblico e sport	<b>Servizio</b>	Giardino pubblico
<b>Identificativo</b>	75	<b>Denominazione Servizio</b>	Giardino pubblico
<b>Localizzazione</b>	Largo Kennedy – via Braille		
<b>Zona di Prg approvato</b>	Zona SR per attrezzature a servizio degli insediamenti residenziali + Zona SP per attrezzature a servizio degli insediamenti produttivi		
<b>Stato di attuazione</b>	Attuato		
<b>Estratto aerofotogrammetrico</b>		<b>Stralcio ortofoto</b>	
			
<b>SF</b>	11.501,42 mq		
<b>Presenza di parcheggi pert. di uso esclusivo</b>	No		
<b>Presenza di parcheggi nelle vicinanze</b>	Si		
<b>Presenza di spazi speciali</b>	No		
<b>Stato di conservazione dell'immobile</b>	/		
<b>Stato di conservazione della struttura</b>	Buono		
<b>Proprietà immobiliare</b>	Pubblico	<b>Gestione del servizio a cura di</b>	Pubblico
<b>Foto</b>		<b>Foto</b>	
			

<b>Categoria</b>	Verde pubblico e sport	<b>Servizio</b>	Verde urbano
<b>Identificativo</b>	76	<b>Denominazione Servizio</b>	Verde urbano
<b>Localizzazione</b>	Via Michelangelo Buonarroti		
<b>Zona di Prg approvato</b>	Zona SR c per attrezzature a servizio degli insediamenti residenziali		
<b>Stato di attuazione</b>	Attuato		
<b>Estratto aerofotogrammetrico</b>		<b>Stralcio ortofoto</b>	
			
<b>SF</b>	2.039,19 mq		
<b>Presenza di parcheggi pert. di uso esclusivo</b>	No		
<b>Presenza di parcheggi nelle vicinanze</b>	Si		
<b>Presenza di spazi speciali</b>	No		
<b>Stato di conservazione dell'immobile</b>	/		
<b>Stato di conservazione della struttura</b>	Sufficiente		
<b>Proprietà immobiliare</b>	Pubblica	<b>Gestione del servizio a cura di</b>	Pubblico
<b>Foto</b>		<b>Foto</b>	
			

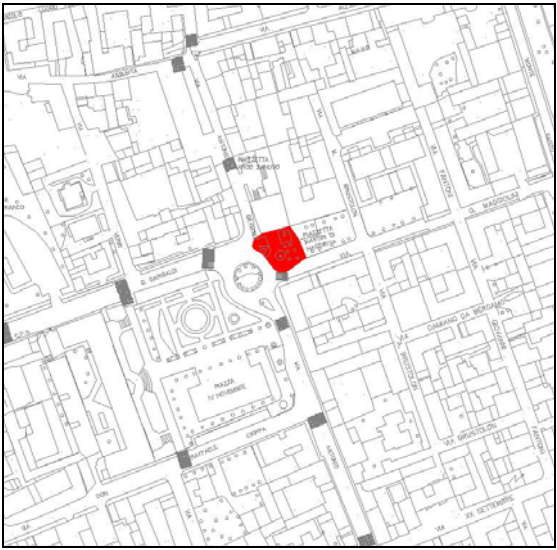



<b>Categoria</b>	Verde pubblico e sport	<b>Servizio</b>	Giardini pubblici
<b>Identificativo</b>	77	<b>Denominazione Servizio</b>	Giardini pubblici di via San Giorgio
<b>Localizzazione</b>	Via San Giorgio		
<b>Zona di Prg approvato</b>	Ambito RU 3 di riqualificazione urbana		
<b>Stato di attuazione</b>	In attuazione		
<b>Estratto aerofotogrammetrico</b>		<b>Stralcio ortofoto</b>	
			
<b>SF</b>	26.109,43 mq		
<b>Presenza di parcheggi pert. di uso esclusivo</b>	No		
<b>Presenza di parcheggi nelle vicinanze</b>	Si		
<b>Presenza di spazi speciali</b>	No		
<b>Stato di conservazione dell'immobile</b>	/		
<b>Stato di conservazione della struttura</b>	Sufficiente		
<b>Proprietà immobiliare</b>	Pubblica	<b>Gestione del servizio a cura di</b>	Pubblico
<b>Foto</b>		<b>Foto</b>	
			

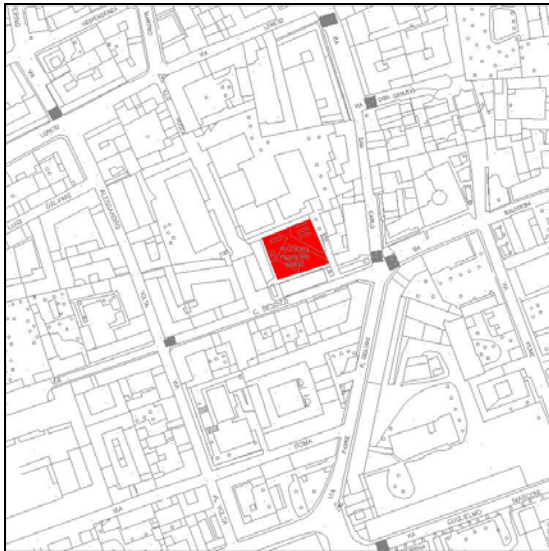






<b>Categoria</b>	Verde pubblico e sport	<b>Servizio</b>	Verde urbano
<b>Identificativo</b>	78	<b>Denominazione Servizio</b>	Verde urbano Leroy Merlin
<b>Localizzazione</b>	SS vecchia valassina		
<b>Zona di Prg approvato</b>	Zona IAV PAR3 ,7. Grande struttura non alimentare		
<b>Stato di attuazione</b>	Attuato		
<b>Estratto aerofotogrammetrico</b>		<b>Stralcio ortofoto</b>	
			
<b>SF</b>	11.548 mq		
<b>Presenza di parcheggi pert. di uso esclusivo</b>	No		
<b>Presenza di parcheggi nelle vicinanze</b>	Si		
<b>Presenza di spazi speciali</b>	No		
<b>Stato di conservazione dell'immobile</b>	/		
<b>Stato di conservazione della struttura</b>	Sufficiente		
<b>Proprietà immobiliare</b>	Pubblica	<b>Gestione del servizio a cura di</b>	Pubblico
<b>Foto</b>		<b>Foto</b>	
			

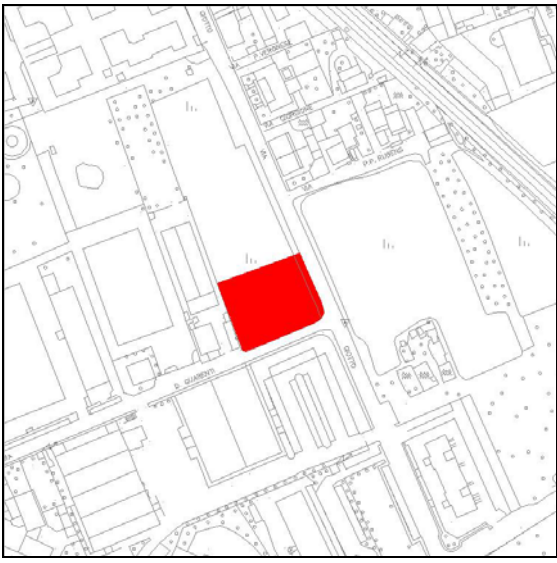



<b>Categoria</b>	Verde pubblico e sport	<b>Servizio</b>	Verde urbano
<b>Identificativo</b>	79	<b>Denominazione Servizio</b>	Verde urbano
<b>Localizzazione</b>	Via XXV Aprile		
<b>Zona di Prg approvato</b>	Zona SR per attrezzature a servizio degli insediamenti residenziali		
<b>Stato di attuazione</b>	Attuato		
<b>Estratto aerofotogrammetrico</b>		<b>Stralcio ortofoto</b>	
			
<b>SF</b>	350,12 mq		
<b>Presenza di parcheggi pert. di uso esclusivo</b>	No		
<b>Presenza di parcheggi nelle vicinanze</b>	Si		
<b>Presenza di spazi speciali</b>	No		
<b>Stato di conservazione dell'immobile</b>	/		
<b>Stato di conservazione della struttura</b>	Buono		
<b>Proprietà immobiliare</b>	Pubblica	<b>Gestione del servizio a cura di</b>	Pubblica
<b>Foto</b>	<b>Foto</b>		
			

<b>Categoria</b>	Verde Pubblico e Sport	<b>Servizio</b>	Spazio aperto ad uso pubblico
<b>Identificativo</b>	80	<b>Denominazione Servizio</b>	Piazza Libertà
<b>Localizzazione</b>	Piazza Libertà		
<b>Zona di Prg approvato</b>	Zona A		
<b>Stato di attuazione</b>	Attuato		
<b>Estratto aerofotogrammetrico</b>		<b>Stralcio ortofoto</b>	
			
<b>SF</b>	3.128,24 mq		
<b>Presenza di parcheggi pert. di uso esclusivo</b>	No		
<b>Presenza di parcheggi nelle vicinanze</b>	Si		
<b>Presenza di spazi speciali</b>	No		
<b>Stato di conservazione dell'immobile</b>	/		
<b>Stato di conservazione della struttura</b>	Buono		
<b>Proprietà immobiliare</b>	Pubblica	<b>Gestione del servizio a cura di</b>	Pubblica
<b>Foto</b>	<b>Foto</b>		
			

<b>Categoria</b>	Verde Pubblico e Sport	<b>Servizio</b>	Spazio aperto ad uso pubblico
<b>Identificativo</b>	81	<b>Denominazione Servizio</b>	Piazzetta Martiri di Nassirya
<b>Localizzazione</b>	Piazzetta Martiri di Nassirya		
<b>Zona di Prg approvato</b>	Zona SR per attrezzature a servizio degli insediamenti residenziali		
<b>Stato di attuazione</b>	Attuato		
<b>Estratto aerofotogrammetrico</b>		<b>Stralcio ortofoto</b>	
			
<b>SF</b>	204,82 mq		
<b>Presenza di parcheggi pert. di uso esclusivo</b>	No		
<b>Presenza di parcheggi nelle vicinanze</b>	Si		
<b>Presenza di spazi speciali</b>	No		
<b>Stato di conservazione dell'immobile</b>	/		
<b>Stato di conservazione della struttura</b>	Buono		
<b>Proprietà immobiliare</b>	Pubblica	<b>Gestione del servizio a cura di</b>	Pubblica
<b>Foto</b>		<b>Foto</b>	
			

<b>Categoria</b>	Verde Pubblico e Sport	<b>Servizio</b>	Spazio aperto ad uso pubblico
<b>Identificativo</b>	82	<b>Denominazione Servizio</b>	Piazza Padre Pio Santo
<b>Localizzazione</b>	Piazza Padre Pio Santo		
<b>Zona di Prg approvato</b>	Zona C residenziale a Piano di Lottizzazione		
<b>Stato di attuazione</b>	Attuato		
<b>Estratto aerofotogrammetrico</b>		<b>Stralcio ortofoto</b>	
			
<b>SF</b>	359,19 mq		
<b>Presenza di parcheggi pert. di uso esclusivo</b>	No		
<b>Presenza di parcheggi nelle vicinanze</b>	Si		
<b>Presenza di spazi speciali</b>	No		
<b>Stato di conservazione dell'immobile</b>	/		
<b>Stato di conservazione della struttura</b>	Buono		
<b>Proprietà immobiliare</b>	Pubblica	<b>Gestione del servizio a cura di</b>	Pubblica
<b>Foto</b>		<b>Foto</b>	
			

<b>Categoria</b>	Verde Pubblico e Sport	<b>Servizio</b>	Giardino pubblico
<b>Identificativo</b>	83	<b>Denominazione Servizio</b>	Giardino pubblico
<b>Localizzazione</b>	Via Giotto, Via Vasari		
<b>Zona di Prg approvato</b>	PII via Vasari _ Giotto		
<b>Stato di attuazione</b>	In attuazione		
<b>Estratto aerofotogrammetrico</b>		<b>Stralcio ortofoto</b>	
			
<b>SF</b>	7.354,98 mq		
<b>Presenza di parcheggi pert. di uso esclusivo</b>	No		
<b>Presenza di parcheggi nelle vicinanze</b>	Si		
<b>Presenza di spazi speciali</b>	No		
<b>Stato di conservazione dell'immobile</b>	/		
<b>Stato di conservazione della struttura</b>	Sufficiente		
<b>Proprietà immobiliare</b>	Pubblica	<b>Gestione del servizio a cura di</b>	Pubblica
<b>Foto</b>		<b>Foto</b>	
			

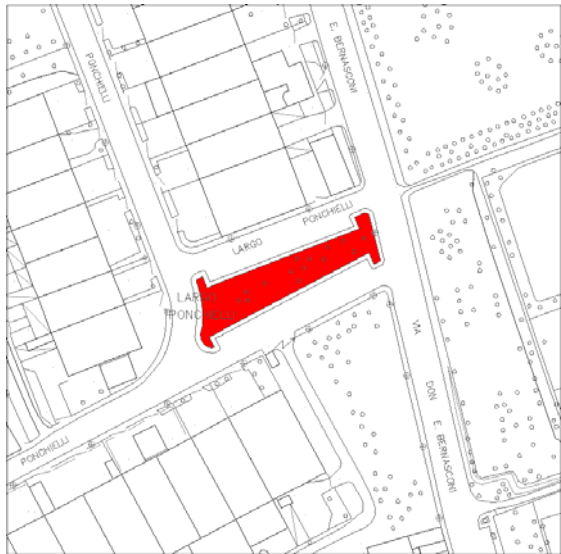



<b>Categoria</b>	Verde Pubblico e Sport	<b>Servizio</b>	Giardino pubblico
<b>Identificativo</b>	84	<b>Denominazione Servizio</b>	Giardino pubblico
<b>Localizzazione</b>	Via Giotto, Via Vasari		
<b>Zona di Prg approvato</b>	PII via Vasari _ Giotto		
<b>Stato di attuazione</b>	Attuato		
<b>Estratto aerofotogrammetrico</b>		<b>Stralcio ortofoto</b>	
			
<b>SF</b>	2.516,6 mq		
<b>Presenza di parcheggi pert. di uso esclusivo</b>	No		
<b>Presenza di parcheggi nelle vicinanze</b>	Si		
<b>Presenza di spazi speciali</b>	No		
<b>Stato di conservazione dell'immobile</b>	/		
<b>Stato di conservazione della struttura</b>	Ottimo		
<b>Proprietà immobiliare</b>	Pubblica	<b>Gestione del servizio a cura di</b>	Pubblica
<b>Foto</b>		<b>Foto</b>	
			

<b>Categoria</b>	Verde pubblico e sport	<b>Servizio</b>	Centro Sportivo
<b>Identificativo</b>	85	<b>Denominazione Servizio</b>	Centro Sportivo di Via Cilea
<b>Localizzazione</b>	Via Cilea		
<b>Zona di Prg approvato</b>	Zona SR per attrezzature a servizio degli insediamenti residenziali		
<b>Stato di attuazione</b>	Attuato		
<b>Estratto aerofotogrammetrico</b>		<b>Stralcio ortofoto</b>	
			
<b>SF</b>	39.724,06 mq		
<b>Presenza di parcheggi pert. di uso esclusivo</b>	No		
<b>Presenza di parcheggi nelle vicinanze</b>	Si		
<b>Presenza di spazi speciali</b>	Si - ristorante		
<b>Stato di conservazione dell'immobile</b>	Buono		
<b>Stato di conservazione della struttura</b>	Scarso		
<b>Proprietà immobiliare</b>	ASML	<b>Gestione del servizio a cura di</b>	Privato
<b>Foto</b>		<b>Foto</b>	
			












<b>Categoria</b>	Verde pubblico e sport	<b>Servizio</b>	Verde urbano
<b>Identificativo</b>	87	<b>Denominazione Servizio</b>	Verde urbano
<b>Localizzazione</b>	Via delle Industrie		
<b>Zona di Prg approvato</b>	Viabilità, SP per attrezzature a servizio degli insediamenti produttivi, PL D3 industriale ed artigianale, PL D3* industriale ed artigianale, PLD3** industriale ed artigianale		
<b>Stato di attuazione</b>	In attuazione		
<b>Estratto aerofotogrammetrico</b>		<b>Stralcio ortofoto</b>	
			
<b>SF</b>	21.644,96 mq		
<b>Presenza di parcheggi pert. di uso esclusivo</b>	No		
<b>Presenza di parcheggi nelle vicinanze</b>	Si		
<b>Presenza di spazi speciali</b>	No		
<b>Stato di conservazione dell'immobile</b>	/		
<b>Stato di conservazione della struttura</b>	In attuazione		
<b>Proprietà immobiliare</b>	Pubblica	<b>Gestione del servizio a cura di</b>	Pubblico
<b>Foto</b>		<b>Foto</b>	
			



<b>Categoria</b>	Verde pubblico e sport	<b>Servizio</b>	Verde Urbano
<b>Identificativo</b>	88	<b>Denominazione Servizio</b>	Verde Urbano
<b>Localizzazione</b>	Largo Ponchielli		
<b>Zona di Prg approvato</b>	Zona SP per attrezzature a servizio degli insediamenti produttivi		
<b>Stato di attuazione</b>	Attuato		
<b>Estratto aerofotogrammetrico</b>	<b>Stralcio ortofoto</b>		
			
<b>SF</b>	1.049 mq		
<b>Presenza di parcheggi pert. di uso esclusivo</b>	No		
<b>Presenza di parcheggi nelle vicinanze</b>	Si		
<b>Presenza di spazi speciali</b>	No		
<b>Stato di conservazione dell'immobile</b>	/		
<b>Stato di conservazione della struttura</b>	Buono		
<b>Proprietà immobiliare</b>	Pubblica	<b>Gestione del servizio a cura di</b>	Pubblico
<b>Foto</b>	<b>Foto</b>		
			

<b>Categoria</b>	Verde pubblico e sport	<b>Servizio</b>	Giardini pubblici
<b>Identificativo</b>	89	<b>Denominazione Servizio</b>	Giardini pubblici
<b>Localizzazione</b>	Via Conti – Via degli Olmi		
<b>Zona di Prg approvato</b>	Zona SR per attrezzature a servizio degli insediamenti residenziali		
<b>Stato di attuazione</b>	Attuato		
<b>Estratto aerofotogrammetrico</b>		<b>Stralcio ortofoto</b>	
			
<b>SF</b>	13.080 mq		
<b>Presenza di parcheggi pert. di uso esclusivo</b>	No		
<b>Presenza di parcheggi nelle vicinanze</b>	Si		
<b>Presenza di spazi speciali</b>	No		
<b>Stato di conservazione dell'immobile</b>	/		
<b>Stato di conservazione della struttura</b>	Buono		
<b>Proprietà immobiliare</b>	Pubblica	<b>Gestione del servizio a cura di</b>	Pubblica
<b>Foto</b>		<b>Foto</b>	
			

<b>Categoria</b>	Verde pubblico e sport	<b>Servizio</b>	Giardini pubblici
<b>Identificativo</b>	90	<b>Denominazione Servizio</b>	Giardini pubblici
<b>Localizzazione</b>	Piazzale Rimembranze - Via Leopardi – Via Pacinotti		
<b>Zona di Prg approvato</b>	Zona SR per attrezzature a servizio degli insediamenti residenziali		
<b>Stato di attuazione</b>	Attuato		
<b>Estratto aerofotogrammetrico</b>		<b>Stralcio ortofoto</b>	
			
<b>SF</b>	14.685,88 mq		
<b>Presenza di parcheggi pert. di uso esclusivo</b>	No		
<b>Presenza di parcheggi nelle vicinanze</b>	Si		
<b>Presenza di spazi speciali</b>	No		
<b>Stato di conservazione dell'immobile</b>	Buono		
<b>Stato di conservazione della struttura</b>	Buono		
<b>Proprietà immobiliare</b>	Pubblico	<b>Gestione del servizio a cura di</b>	Pubblico
<b>Foto</b>	<b>Foto</b>		
			


<b>Categoria</b>	Verde pubblico e sport	<b>Servizio</b>	Verde Urbano
<b>Identificativo</b>	91	<b>Denominazione Servizio</b>	Verde Urbano
<b>Localizzazione</b>	Via Giotto		
<b>Zona di Prg approvato</b>	Zona SR per attrezzature a servizio degli insediamenti residenziali		
<b>Stato di attuazione</b>	Attuato		
<b>Estratto aerofotogrammetrico</b>		<b>Stralcio ortofoto</b>	
			
<b>SF</b>	1.195 mq		
<b>Presenza di parcheggi pert. di uso esclusivo</b>	No		
<b>Presenza di parcheggi nelle vicinanze</b>	Si		
<b>Presenza di spazi speciali</b>	No		
<b>Stato di conservazione dell'immobile</b>	/		
<b>Stato di conservazione della struttura</b>	Buono		
<b>Proprietà immobiliare</b>	Pubblica	<b>Gestione del servizio a cura di</b>	Pubblico
<b>Foto</b>		<b>Foto</b>	
			

<b>Categoria</b>	Verde pubblico e sport	<b>Servizio</b>	Spazio aperto ad uso pubblico
<b>Identificativo</b>	92	<b>Denominazione Servizio</b>	Piazza Cavour
<b>Localizzazione</b>	Piazza Cavour		
<b>Zona di Prg approvato</b>	Zona SR per attrezzature a servizio degli insediamenti residenziali in Zona A		
<b>Stato di attuazione</b>	Attuato		
<b>Estratto aerofotogrammetrico</b>		<b>Stralcio ortofoto</b>	
			
<b>SF</b>	363 mq		
<b>Presenza di parcheggi pert. di uso esclusivo</b>	No		
<b>Presenza di parcheggi nelle vicinanze</b>	Si		
<b>Presenza di spazi speciali</b>	No		
<b>Stato di conservazione dell'immobile</b>	/		
<b>Stato di conservazione della struttura</b>	Buono		
<b>Proprietà immobiliare</b>	Pubblica	<b>Gestione del servizio a cura di</b>	Pubblico
<b>Foto</b>		<b>Foto</b>	
			


<b>Categoria</b>	Verde pubblico e sport	<b>Servizio</b>	Spazio aperto ad uso pubblico
<b>Identificativo</b>	93	<b>Denominazione Servizio</b>	Piazza Italia
<b>Localizzazione</b>	Piazza Italia		
<b>Zona di Prg approvato</b>	Zona SR per attrezzature a servizio degli insediamenti residenziali + viabilità		
<b>Stato di attuazione</b>	Attuato		
<b>Estratto aerofotogrammetrico</b>	<b>Stralcio ortofoto</b>		
			
<b>SF</b>	845 mq		
<b>Presenza di parcheggi pert. di uso esclusivo</b>	No		
<b>Presenza di parcheggi nelle vicinanze</b>	Si		
<b>Presenza di spazi speciali</b>	No		
<b>Stato di conservazione dell'immobile</b>	/		
<b>Stato di conservazione della struttura</b>	Buono		
<b>Proprietà immobiliare</b>	Pubblica	<b>Gestione del servizio a cura di</b>	Pubblico
<b>Foto</b>	<b>Foto</b>		
			



<b>Categoria</b>	Verde pubblico e sport	<b>Servizio</b>	Verde Urbano
<b>Identificativo</b>	94	<b>Denominazione Servizio</b>	Verde Urbano
<b>Localizzazione</b>	Piazza Craxi		
<b>Zona di Prg approvato</b>	SR b) per attrezzature di interesse comune, SR c) per verde, gioco e sport, viabilità, P.I.I. n. 9, in zona A		
<b>Stato di attuazione</b>	Attuato		
<b>Estratto aerofotogrammetrico</b>		<b>Stralcio ortofoto</b>	
			
<b>SF</b>	560 mq		
<b>Presenza di parcheggi pert. di uso esclusivo</b>	No		
<b>Presenza di parcheggi nelle vicinanze</b>	Si		
<b>Presenza di spazi speciali</b>	No		
<b>Stato di conservazione dell'immobile</b>	/		
<b>Stato di conservazione della struttura</b>	Buona		
<b>Proprietà immobiliare</b>	Pubblica	<b>Gestione del servizio a cura di</b>	Pubblico
<b>Foto</b>	<b>Foto</b>		
			

<b>Categoria</b>	Verde pubblico e sport	<b>Servizio</b>	Spazio aperto ad uso pubblico
<b>Identificativo</b>	95	<b>Denominazione Servizio</b>	Via della Pinacoteca, Piazzale Stazione, Viale Padania
<b>Localizzazione</b>	Via della Pinacoteca, Piazzale Stazione, Viale Padania		
<b>Zona di Prg approvato</b>	zona B1 residenziale con frammistione funzionale + zona F per attrezzature ed impianti di interesse generale + Zona SR per attrezzature a servizio degli insediamenti residenziali		
<b>Stato di attuazione</b>	Attuato		
<b>Estratto aerofotogrammetrico</b>		<b>Stralcio ortofoto</b>	
			
<b>SF</b>	6.306,63 mq		
<b>Presenza di parcheggi pert. di uso esclusivo</b>	No		
<b>Presenza di parcheggi nelle vicinanze</b>	Si		
<b>Presenza di spazi speciali</b>	No		
<b>Stato di conservazione dell'immobile</b>	/		
<b>Stato di conservazione della struttura</b>	Buono		
<b>Proprietà immobiliare</b>	Pubblica	<b>Gestione del servizio a cura di</b>	Pubblica
<b>Foto</b>		<b>Foto</b>	
			


<b>Categoria</b>	Verde pubblico e sport	<b>Servizio</b>	Giardino Pubblico
<b>Identificativo</b>	96	<b>Denominazione Servizio</b>	Giardino Pubblico
<b>Localizzazione</b>	Via Mons. Bernasconi		
<b>Zona di Prg approvato</b>	Zona SR per attrezzature a servizio degli insediamenti residenziali nel PZ		
<b>Stato di attuazione</b>	Attuato		
<b>Estratto aerofotogrammetrico</b>		<b>Stralcio ortofoto</b>	
			
<b>SF</b>	1.605 mq		
<b>Presenza di parcheggi pert. di uso esclusivo</b>	No		
<b>Presenza di parcheggi nelle vicinanze</b>	Si		
<b>Presenza di spazi speciali</b>	No		
<b>Stato di conservazione dell'immobile</b>	/		
<b>Stato di conservazione della struttura</b>	Buono		
<b>Proprietà immobiliare</b>	Pubblica	<b>Gestione del servizio a cura di</b>	Pubblica
<b>Foto</b>		<b>Foto</b>	
			

<b>Categoria</b>	Verde pubblico e sport	<b>Servizio</b>	Giardini Pubblici
<b>Identificativo</b>	97	<b>Denominazione Servizio</b>	Giardini Pubblici
<b>Localizzazione</b>	Via Matteotti – Via Statuto		
<b>Zona di Prg approvato</b>	Zona C + Zona SR per attrezzature a servizio degli insediamenti residenziali		
<b>Stato di attuazione</b>	Attuato		
<b>Estratto aerofotogrammetrico</b>		<b>Stralcio ortofoto</b>	
			
<b>SF</b>	1.949 mq		
<b>Presenza di parcheggi pert. di uso esclusivo</b>	No		
<b>Presenza di parcheggi nelle vicinanze</b>	Si		
<b>Presenza di spazi speciali</b>	No		
<b>Stato di conservazione dell'immobile</b>	/		
<b>Stato di conservazione della struttura</b>	Buono		
<b>Proprietà immobiliare</b>	Pubblico	<b>Gestione del servizio a cura di</b>	Pubblico
<b>Foto</b>	<b>Foto</b>		
			

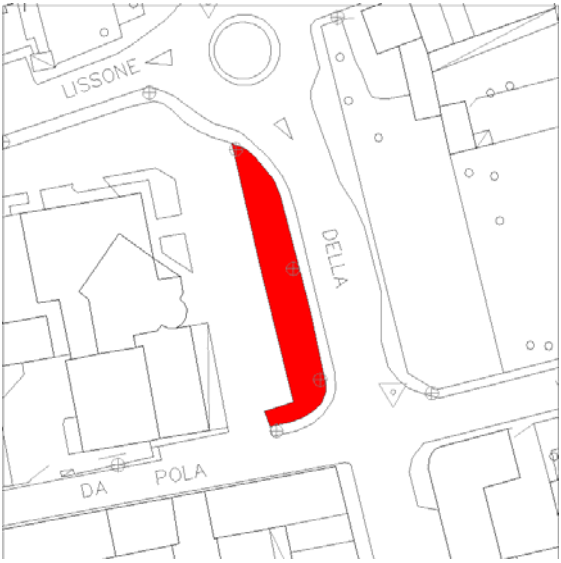



<b>Categoria</b>	Verde pubblico e sport	<b>Servizio</b>	Verde Urbano
<b>Identificativo</b>	98	<b>Denominazione Servizio</b>	Verde Urbano
<b>Localizzazione</b>	Via Pacinotti		
<b>Zona di Prg approvato</b>	Zona SR per attrezzature a servizio degli insediamenti residenziali		
<b>Stato di attuazione</b>	Attuato		
<b>Estratto aerofotogrammetrico</b>		<b>Stralcio ortofoto</b>	
			
<b>SF</b>	1.913 mq		
<b>Presenza di parcheggi pert. di uso esclusivo</b>	No		
<b>Presenza di parcheggi nelle vicinanze</b>	Si		
<b>Presenza di spazi speciali</b>	No		
<b>Stato di conservazione dell'immobile</b>	/		
<b>Stato di conservazione della struttura</b>	Buono		
<b>Proprietà immobiliare</b>	Pubblico	<b>Gestione del servizio a cura di</b>	Pubblico
<b>Foto</b>		<b>Foto</b>	
			



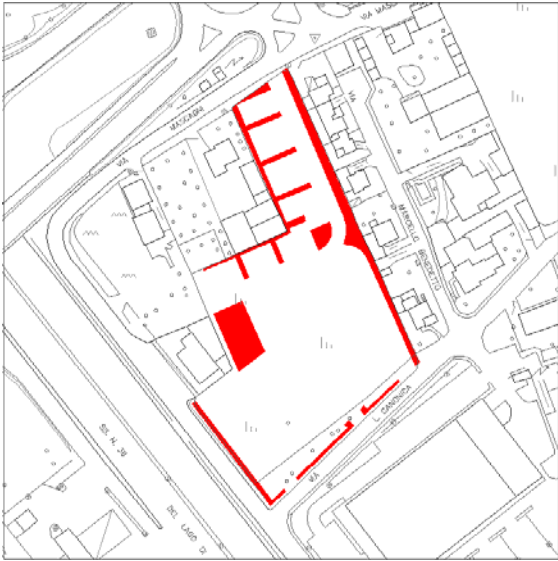



<b>Categoria</b>	Verde pubblico e sport	<b>Servizio</b>	Verde urbano
<b>Identificativo</b>	100	<b>Denominazione Servizio</b>	Verde urbano
<b>Localizzazione</b>	Via Guidoni – Via Cappuccina		
<b>Zona di Prg approvato</b>	P.I.I. n. 3		
<b>Stato di attuazione</b>	In attuazione		
<b>Estratto aerofotogrammetrico</b>		<b>Stralcio ortofoto</b>	
			
<b>SF</b>	3.888 mq		
<b>Presenza di parcheggi pert. di uso esclusivo</b>	No		
<b>Presenza di parcheggi nelle vicinanze</b>	Si		
<b>Presenza di spazi speciali</b>	No		
<b>Stato di conservazione dell'immobile</b>	/		
<b>Stato di conservazione della struttura</b>	In attuazione		
<b>Proprietà immobiliare</b>	Pubblica	<b>Gestione del servizio a cura di</b>	Pubblico
<b>Foto</b>	<b>Foto</b>		
			

<b>Categoria</b>	Verde pubblico e sport	<b>Servizio</b>	Spazio aperto ad uso pubblico
<b>Identificativo</b>	101	<b>Denominazione Servizio</b>	Spazio aperto ad uso pubblico
<b>Localizzazione</b>	Via Guidoni		
<b>Zona di Prg approvato</b>	P.I.I. n. 3		
<b>Stato di attuazione</b>	In attuazione		
<b>Estratto aerofotogrammetrico</b>		<b>Stralcio ortofoto</b>	
			
<b>SF</b>	5.370 mq		
<b>Presenza di parcheggi pert. di uso esclusivo</b>	No		
<b>Presenza di parcheggi nelle vicinanze</b>	Si		
<b>Presenza di spazi speciali</b>	No		
<b>Stato di conservazione dell'immobile</b>	/		
<b>Stato di conservazione della struttura</b>	In attuazione		
<b>Proprietà immobiliare</b>	Pubblica	<b>Gestione del servizio a cura di</b>	Pubblico
<b>Foto</b>	<b>Foto</b>		
			

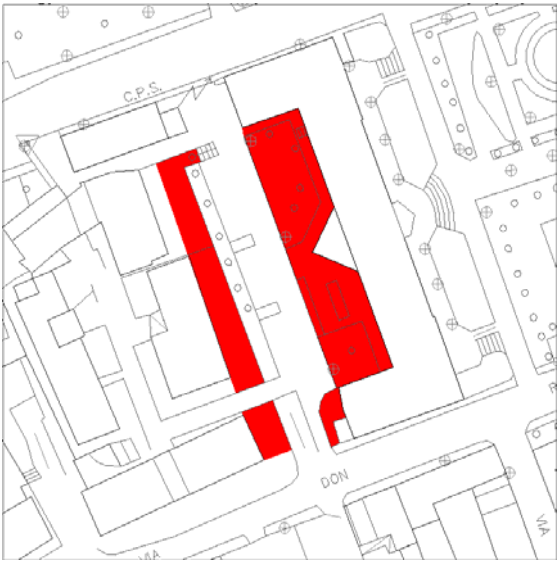





<b>Categoria</b>	Verde pubblico e sport	<b>Servizio</b>	Verde urbano
<b>Identificativo</b>	102	<b>Denominazione Servizio</b>	Verde urbano
<b>Localizzazione</b>	Viale Repubblica		
<b>Zona di Prg approvato</b>	Zona SR d) per parcheggi pubblici		
<b>Stato di attuazione</b>	Attuato		
<b>Estratto aerofotogrammetrico</b>		<b>Stralcio ortofoto</b>	
			
<b>SF</b>	324 mq		
<b>Presenza di parcheggi pert. di uso esclusivo</b>	No		
<b>Presenza di parcheggi nelle vicinanze</b>	Si		
<b>Presenza di spazi speciali</b>	No		
<b>Stato di conservazione dell'immobile</b>	/		
<b>Stato di conservazione della struttura</b>	Buono		
<b>Proprietà immobiliare</b>	Pubblica	<b>Gestione del servizio a cura di</b>	Pubblico
<b>Foto</b>	<b>Foto</b>		
			

<b>Categoria</b>	Verde pubblico e sport	<b>Servizio</b>	Verde urbano
<b>Identificativo</b>	103	<b>Denominazione Servizio</b>	Verde urbano
<b>Localizzazione</b>	Via Fermi		
<b>Zona di Prg approvato</b>	Zona SR d) per parcheggi pubblici		
<b>Stato di attuazione</b>	Attuato		
<b>Estratto aerofotogrammetrico</b>		<b>Stralcio ortofoto</b>	
			
<b>SF</b>	690 mq		
<b>Presenza di parcheggi pert. di uso esclusivo</b>	No		
<b>Presenza di parcheggi nelle vicinanze</b>	Si		
<b>Presenza di spazi speciali</b>	No		
<b>Stato di conservazione dell'immobile</b>	/		
<b>Stato di conservazione della struttura</b>	Buono		
<b>Proprietà immobiliare</b>	Pubblica	<b>Gestione del servizio a cura di</b>	Pubblico
<b>Foto</b>	<b>Foto</b>		
			

<b>Categoria</b>	Verde pubblico e sport	<b>Servizio</b>	Verde urbano
<b>Identificativo</b>	104	<b>Denominazione Servizio</b>	Verde urbano
<b>Localizzazione</b>	Via Canonica		
<b>Zona di Prg approvato</b>	PL D2**		
<b>Stato di attuazione</b>	Attuato		
<b>Estratto aerofotogrammetrico</b>		<b>Stralcio ortofoto</b>	
			
<b>SF</b>	1.600 mq		
<b>Presenza di parcheggi pert. di uso esclusivo</b>	No		
<b>Presenza di parcheggi nelle vicinanze</b>	Si		
<b>Presenza di spazi speciali</b>	No		
<b>Stato di conservazione dell'immobile</b>	/		
<b>Stato di conservazione della struttura</b>	Buono		
<b>Proprietà immobiliare</b>	Pubblica	<b>Gestione del servizio a cura di</b>	Pubblico
<b>Foto</b>	<b>Foto</b>		
			

<b>Categoria</b>	Verde pubblico e sport	<b>Servizio</b>	Verde urbano
<b>Identificativo</b>	105	<b>Denominazione Servizio</b>	Verde urbano
<b>Localizzazione</b>	Viale Martiri della Libertà – Via S. Francesco		
<b>Zona di Prg approvato</b>	Viabilità e SR c) per verde, gioco e sport all'interno di PZ - Zona B1 residenziale con frammistione funzionale		
<b>Stato di attuazione</b>	Attuato		
<b>Estratto aerofotogrammetrico</b>		<b>Stralcio ortofoto</b>	
			
<b>SF</b>	2.085 mq		
<b>Presenza di parcheggi pert. di uso esclusivo</b>	No		
<b>Presenza di parcheggi nelle vicinanze</b>	Si		
<b>Presenza di spazi speciali</b>	No		
<b>Stato di conservazione dell'immobile</b>	/		
<b>Stato di conservazione della struttura</b>	Buono		
<b>Proprietà immobiliare</b>	Pubblica	<b>Gestione del servizio a cura di</b>	Pubblico
<b>Foto</b>	<b>Foto</b>		
			





<b>Categoria</b>	Verde pubblico e sport	<b>Servizio</b>	Verde urbano
<b>Identificativo</b>	106	<b>Denominazione Servizio</b>	Verde urbano
<b>Localizzazione</b>	Via Crippa – Via Garibaldi		
<b>Zona di Prg approvato</b>	SR a) per l'istruzione inferiore e B1 residenziale con frammistione funzionale in Piano Attuativo		
<b>Stato di attuazione</b>	Attuato		
<b>Estratto aerofotogrammetrico</b>		<b>Stralcio ortofoto</b>	
			
<b>SF</b>	1.170 mq		
<b>Presenza di parcheggi pert. di uso esclusivo</b>	No		
<b>Presenza di parcheggi nelle vicinanze</b>	Si		
<b>Presenza di spazi speciali</b>	No		
<b>Stato di conservazione dell'immobile</b>	/		
<b>Stato di conservazione della struttura</b>	Buona		
<b>Proprietà immobiliare</b>	Pubblica	<b>Gestione del servizio a cura di</b>	Pubblico
<b>Foto</b>		<b>Foto</b>	
			

<b>Categoria</b>	Verde pubblico e sport	<b>Servizio</b>	Verde urbano
<b>Identificativo</b>	107	<b>Denominazione Servizio</b>	Verde urbano
<b>Localizzazione</b>	Via Verdi		
<b>Zona di Prg approvato</b>	Zona SP per attrezzature a servizio delle attività produttive		
<b>Stato di attuazione</b>	Attuato		
<b>Estratto aerofotogrammetrico</b>		<b>Stralcio ortofoto</b>	
			
<b>SF</b>	308 mq		
<b>Presenza di parcheggi pert. di uso esclusivo</b>	No		
<b>Presenza di parcheggi nelle vicinanze</b>	Si		
<b>Presenza di spazi speciali</b>	No		
<b>Stato di conservazione dell'immobile</b>	/		
<b>Stato di conservazione della struttura</b>	Buono		
<b>Proprietà immobiliare</b>	Pubblica	<b>Gestione del servizio a cura di</b>	Pubblico
<b>Foto</b>		<b>Foto</b>	
			

<b>Categoria</b>	Verde pubblico e sport	<b>Servizio</b>	Spazio aperto ad uso pubblico
<b>Identificativo</b>	108	<b>Denominazione Servizio</b>	Spazio aperto ad uso pubblico
<b>Localizzazione</b>	Via Don Minzoni		
<b>Zona di Prg approvato</b>	Zone SR per attrezzature a servizio degli insediamenti residenziali, B1 residenziale con frammistione funzionale all'interno di TR*		
<b>Stato di attuazione</b>	In attuazione		
<b>Estratto aerofotogrammetrico</b>		<b>Stralcio ortofoto</b>	
			
<b>SF</b>	2.282 mq		
<b>Presenza di parcheggi pert. di uso esclusivo</b>	No		
<b>Presenza di parcheggi nelle vicinanze</b>	Si		
<b>Presenza di spazi speciali</b>	No		
<b>Stato di conservazione dell'immobile</b>	/		
<b>Stato di conservazione della struttura</b>	In attuazione		
<b>Proprietà immobiliare</b>	Pubblica	<b>Gestione del servizio a cura di</b>	Pubblico
<b>Foto</b>		<b>Foto</b>	
			

<b>Categoria</b>	Verde pubblico e sport	<b>Servizio</b>	Verde urbano
<b>Identificativo</b>	109	<b>Denominazione Servizio</b>	Verde urbano
<b>Localizzazione</b>	Via Don Minzoni		
<b>Zona di Prg approvato</b>	Zone SR per attrezzature a servizio degli insediamenti residenziali, B1 residenziale con frammistione funzionale all'interno di TR*		
<b>Stato di attuazione</b>	In attuazione		
<b>Estratto aerofotogrammetrico</b>		<b>Stralcio ortofoto</b>	
			
<b>SF</b>	2.425 mq		
<b>Presenza di parcheggi pert. di uso esclusivo</b>	No		
<b>Presenza di parcheggi nelle vicinanze</b>	Si		
<b>Presenza di spazi speciali</b>	No		
<b>Stato di conservazione dell'immobile</b>	/		
<b>Stato di conservazione della struttura</b>	In attuazione		
<b>Proprietà immobiliare</b>	Pubblica	<b>Gestione del servizio a cura di</b>	Pubblico
<b>Foto</b>		<b>Foto</b>	
			



<b>Categoria</b>	Verde pubblico e sport	<b>Servizio</b>	Spazio aperto ad uso pubblico
<b>Identificativo</b>	110	<b>Denominazione Servizio</b>	Spazio aperto ad uso pubblico
<b>Localizzazione</b>	Via Don Monolo		
<b>Zona di Prg approvato</b>	Zona C* residenziale a PL – SR per attrezzature a servizio degli insediamenti residenziali		
<b>Stato di attuazione</b>	In attuazione		
<b>Estratto aerofotogrammetrico</b>		<b>Stralcio ortofoto</b>	
			
<b>SF</b>	2.383 mq		
<b>Presenza di parcheggi pert. di uso esclusivo</b>	No		
<b>Presenza di parcheggi nelle vicinanze</b>	Si		
<b>Presenza di spazi speciali</b>	No		
<b>Stato di conservazione dell'immobile</b>	/		
<b>Stato di conservazione della struttura</b>	In attuazione		
<b>Proprietà immobiliare</b>	Pubblica	<b>Gestione del servizio a cura di</b>	Pubblico
<b>Foto</b>	<b>Foto</b>		
			

<b>Categoria</b>	Verde pubblico e sport	<b>Servizio</b>	Verde urbano
<b>Identificativo</b>	111	<b>Denominazione Servizio</b>	Verde urbano
<b>Localizzazione</b>	Via Don Monolo		
<b>Zona di Prg approvato</b>	Zona C* residenziale a PL – SR per attrezzature a servizio degli insediamenti residenziali		
<b>Stato di attuazione</b>	In attuazione		
<b>Estratto aerofotogrammetrico</b>		<b>Stralcio ortofoto</b>	
			
<b>SF</b>	2.142 mq		
<b>Presenza di parcheggi pert. di uso esclusivo</b>	No		
<b>Presenza di parcheggi nelle vicinanze</b>	Si		
<b>Presenza di spazi speciali</b>	No		
<b>Stato di conservazione dell'immobile</b>	/		
<b>Stato di conservazione della struttura</b>	In attuazione		
<b>Proprietà immobiliare</b>	Pubblica	<b>Gestione del servizio a cura di</b>	Pubblico
<b>Foto</b>	<b>Foto</b>		
			

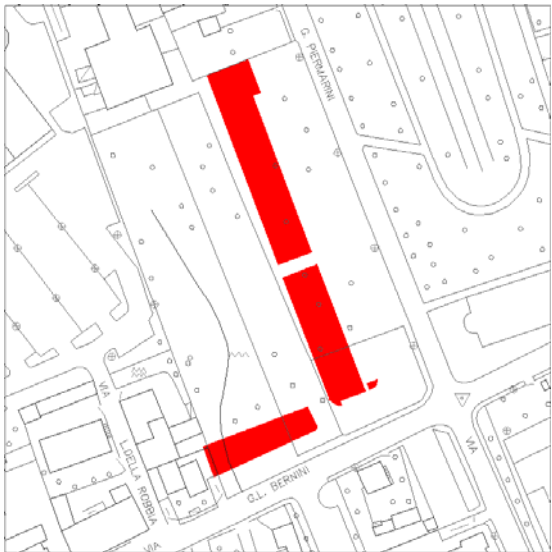



<b>Categoria</b>	Verde pubblico e sport	<b>Servizio</b>	Spazio aperto ad uso pubblico
<b>Identificativo</b>	112	<b>Denominazione Servizio</b>	Spazio aperto ad uso pubblico
<b>Localizzazione</b>	Piazza Craxi		
<b>Zona di Prg approvato</b>	SR b) per attrezzature di interesse comune, SR c) per verde, gioco e sport, viabilità, P.I.I. n. 9, in zona A		
<b>Stato di attuazione</b>	Attuato		
<b>Estratto aerofotogrammetrico</b>		<b>Stralcio ortofoto</b>	
			
<b>SF</b>	932 mq		
<b>Presenza di parcheggi pert. di uso esclusivo</b>	No		
<b>Presenza di parcheggi nelle vicinanze</b>	Si		
<b>Presenza di spazi speciali</b>	No		
<b>Stato di conservazione dell'immobile</b>	/		
<b>Stato di conservazione della struttura</b>	Buono		
<b>Proprietà immobiliare</b>	Pubblica	<b>Gestione del servizio a cura di</b>	Pubblico
<b>Foto</b>			
			

<b>Categoria</b>	Verde pubblico e sport	<b>Servizio</b>	Verde urbano
<b>Identificativo</b>	113	<b>Denominazione Servizio</b>	Verde urbano
<b>Localizzazione</b>	Via Cattaneo Via S. Agnese		
<b>Zona di Prg approvato</b>	Zona B1 residenziale con frammistione funzionale in Ambito TR*		
<b>Stato di attuazione</b>	Attuato		
<b>Estratto aerofotogrammetrico</b>		<b>Stralcio ortofoto</b>	
			
<b>SF</b>	1.873 mq		
<b>Presenza di parcheggi pert. di uso esclusivo</b>	No		
<b>Presenza di parcheggi nelle vicinanze</b>	Si		
<b>Presenza di spazi speciali</b>	No		
<b>Stato di conservazione dell'immobile</b>	/		
<b>Stato di conservazione della struttura</b>	Buono		
<b>Proprietà immobiliare</b>	Pubblica	<b>Gestione del servizio a cura di</b>	Pubblico
<b>Foto</b>	<b>Foto</b>		
			





<b>Categoria</b>	Verde pubblico e sport	<b>Servizio</b>	Spazio aperto ad uso pubblico
<b>Identificativo</b>	114	<b>Denominazione Servizio</b>	Spazio aperto ad uso pubblico
<b>Localizzazione</b>	Via Cattaneo Via S. Agnese		
<b>Zona di Prg approvato</b>	Zona B1 residenziale con frammistione funzionale in Ambito TR*		
<b>Stato di attuazione</b>	Attuato		
<b>Estratto aerofotogrammetrico</b>		<b>Stralcio ortofoto</b>	
			
<b>SF</b>	6.915,64 mq		
<b>Presenza di parcheggi pert. di uso esclusivo</b>	No		
<b>Presenza di parcheggi nelle vicinanze</b>	Si		
<b>Presenza di spazi speciali</b>	No		
<b>Stato di conservazione dell'immobile</b>	/		
<b>Stato di conservazione della struttura</b>	Buono		
<b>Proprietà immobiliare</b>	Pubblica	<b>Gestione del servizio a cura di</b>	Pubblico
<b>Foto</b>	<b>Foto</b>		
			

<b>Categoria</b>	Verde pubblico e sport	<b>Servizio</b>	Verde urbano
<b>Identificativo</b>	115	<b>Denominazione Servizio</b>	Verde urbano
<b>Localizzazione</b>	Via Assunta – Via Verri		
<b>Zona di Prg approvato</b>	Zona B2 a prevalenza residenziale con vocazione commerciale e terziaria in Ambito TR		
<b>Stato di attuazione</b>	In attuazione		
<b>Estratto aerofotogrammetrico</b>		<b>Stralcio ortofoto</b>	
			
<b>SF</b>	160 mq		
<b>Presenza di parcheggi pert. di uso esclusivo</b>	No		
<b>Presenza di parcheggi nelle vicinanze</b>	Si		
<b>Presenza di spazi speciali</b>	No		
<b>Stato di conservazione dell'immobile</b>	/		
<b>Stato di conservazione della struttura</b>	In attuazione		
<b>Proprietà immobiliare</b>	Pubblica	<b>Gestione del servizio a cura di</b>	Pubblico
<b>Foto</b>		<b>Foto</b>	
			

<b>Categoria</b>	Verde pubblico e sport	<b>Servizio</b>	Verde urbano
<b>Identificativo</b>	116	<b>Denominazione Servizio</b>	Verde urbano
<b>Localizzazione</b>	Via Isonzo		
<b>Zona di Prg approvato</b>	P.I.I. n. 8		
<b>Stato di attuazione</b>	In attuazione		
<b>Estratto aerofotogrammetrico</b>		<b>Stralcio ortofoto</b>	
			
<b>SF</b>	1.509 mq		
<b>Presenza di parcheggi pert. di uso esclusivo</b>	No		
<b>Presenza di parcheggi nelle vicinanze</b>	Si		
<b>Presenza di spazi speciali</b>	No		
<b>Stato di conservazione dell'immobile</b>	/		
<b>Stato di conservazione della struttura</b>	In attuazione		
<b>Proprietà immobiliare</b>	Pubblica	<b>Gestione del servizio a cura di</b>	Pubblico
<b>Foto</b>		<b>Foto</b>	
			

<b>Categoria</b>	Verde pubblico e sport	<b>Servizio</b>	Verde urbano
<b>Identificativo</b>	117	<b>Denominazione Servizio</b>	Verde urbano
<b>Localizzazione</b>	Via Bernini		
<b>Zona di Prg approvato</b>	P.I.I. n. 8		
<b>Stato di attuazione</b>	Da attuare		
<b>Estratto aerofotogrammetrico</b>		<b>Stralcio ortofoto</b>	
			
<b>SF</b>	1.708 mq		
<b>Presenza di parcheggi pert. di uso esclusivo</b>	No		
<b>Presenza di parcheggi nelle vicinanze</b>	Si		
<b>Presenza di spazi speciali</b>	No		
<b>Stato di conservazione dell'immobile</b>	/		
<b>Stato di conservazione della struttura</b>	Da attuare		
<b>Proprietà immobiliare</b>	Pubblica	<b>Gestione del servizio a cura di</b>	Pubblico
<b>Foto</b>		<b>Foto</b>	
			



<b>Categoria</b>	Verde pubblico e sport	<b>Servizio</b>	Spazio aperto ad uso pubblico
<b>Identificativo</b>	118	<b>Denominazione Servizio</b>	Spazio aperto ad uso pubblico
<b>Localizzazione</b>	Via Assunta – Via Gramsci		
<b>Zona di Prg approvato</b>	P.I.I. n. 10		
<b>Stato di attuazione</b>	In attuazione		
<b>Estratto aerofotogrammetrico</b>		<b>Stralcio ortofoto</b>	
			
<b>SF</b>	567 mq		
<b>Presenza di parcheggi pert. di uso esclusivo</b>	No		
<b>Presenza di parcheggi nelle vicinanze</b>	Si		
<b>Presenza di spazi speciali</b>	No		
<b>Stato di conservazione dell'immobile</b>	/		
<b>Stato di conservazione della struttura</b>	In attuazione		
<b>Proprietà immobiliare</b>	Pubblica	<b>Gestione del servizio a cura di</b>	Pubblico
<b>Foto</b>		<b>Foto</b>	
			

<b>Categoria</b>	Verde pubblico e sport	<b>Servizio</b>	Spazio aperto ad uso pubblico
<b>Identificativo</b>	119	<b>Denominazione Servizio</b>	Spazio aperto ad uso pubblico
<b>Localizzazione</b>	Piazza Garibaldi		
<b>Zona di Prg approvato</b>	SR c) per verde, gioco, sport, SR d) per parcheggi pubblici		
<b>Stato di attuazione</b>	In attuazione		
<b>Estratto aerofotogrammetrico</b>		<b>Stralcio ortofoto</b>	
			
<b>SF</b>	400 mq		
<b>Presenza di parcheggi pert. di uso esclusivo</b>	No		
<b>Presenza di parcheggi nelle vicinanze</b>	Si		
<b>Presenza di spazi speciali</b>	Si		
<b>Stato di conservazione dell'immobile</b>	/		
<b>Stato di conservazione della struttura</b>	In attuazione		
<b>Proprietà immobiliare</b>	Pubblica	<b>Gestione del servizio a cura di</b>	Pubblico
<b>Foto</b>		<b>Foto</b>	
			

<b>Categoria</b>	Verde pubblico e sport	<b>Servizio</b>	Verde urbano
<b>Identificativo</b>	120	<b>Denominazione Servizio</b>	Verde urbano
<b>Localizzazione</b>	Via Corino		
<b>Zona di Prg approvato</b>	Zona B1 residenziale con frammistione funzionale e SR d) per parcheggi pubblici in ambito PZ		
<b>Stato di attuazione</b>	Attuato		
<b>Estratto aerofotogrammetrico</b>		<b>Stralcio ortofoto</b>	
			
<b>SF</b>	227 mq		
<b>Presenza di parcheggi pert. di uso esclusivo</b>	No		
<b>Presenza di parcheggi nelle vicinanze</b>	Si		
<b>Presenza di spazi speciali</b>	No		
<b>Stato di conservazione dell'immobile</b>	/		
<b>Stato di conservazione della struttura</b>	Buono		
<b>Proprietà immobiliare</b>	Pubblica	<b>Gestione del servizio a cura di</b>	Privato
<b>Foto</b>	<b>Foto</b>		
			

<b>Categoria</b>	Verde pubblico e sport	<b>Servizio</b>	Spazi aperti ad uso pubblico
<b>Identificativo</b>	121	<b>Denominazione Servizio</b>	Spazi aperti ad uso pubblico
<b>Localizzazione</b>	Piazza Giovanni XXIII		
<b>Zona di Prg approvato</b>	Zone SR per attrezzature a servizio degli insediamenti residenziali		
<b>Stato di attuazione</b>	Attuato		
<b>Estratto aerofotogrammetrico</b>		<b>Stralcio ortofoto</b>	
			
<b>SF</b>	2.087,87 mq		
<b>Presenza di parcheggi pert. di uso esclusivo</b>	No		
<b>Presenza di parcheggi nelle vicinanze</b>	Si		
<b>Presenza di spazi speciali</b>	No		
<b>Stato di conservazione dell'immobile</b>	/		
<b>Stato di conservazione della struttura</b>	Buono		
<b>Proprietà immobiliare</b>	Pubblica	<b>Gestione del servizio a cura di</b>	Pubblica
<b>Foto</b>		<b>Foto</b>	
			

<b>Categoria</b>	Verde pubblico e sport	<b>Servizio</b>	Spazi aperti ad uso pubblico
<b>Identificativo</b>	122	<b>Denominazione Servizio</b>	Spazi aperti ad uso pubblico
<b>Localizzazione</b>	Via Augusto Murri/Piazza Martiri delle Foibe		
<b>Zona di Prg approvato</b>	Zone SR per attrezzature a servizio degli insediamenti residenziali		
<b>Stato di attuazione</b>	Attuato		
<b>Estratto aerofotogrammetrico</b>		<b>Stralcio ortofoto</b>	
			
<b>SF</b>	1.455,8 mq		
<b>Presenza di parcheggi pert. di uso esclusivo</b>	No		
<b>Presenza di parcheggi nelle vicinanze</b>	Si		
<b>Presenza di spazi speciali</b>	No		
<b>Stato di conservazione dell'immobile</b>	/		
<b>Stato di conservazione della struttura</b>	Buono		
<b>Proprietà immobiliare</b>	Pubblica	<b>Gestione del servizio a cura di</b>	Pubblica
<b>Foto</b>	<b>Foto</b>		
			

<b>Categoria</b>	Verde pubblico e sport	<b>Servizio</b>	Verde urbano
<b>Identificativo</b>	123	<b>Denominazione Servizio</b>	Verde urbano
<b>Localizzazione</b>	Via Monsignor Ennio Bernasconi/via San Giorgio		
<b>Zona di Prg approvato</b>	Zone SP per attrezzature a servizio degli insediamenti produttivi		
<b>Stato di attuazione</b>	Attuato		
<b>Estratto aerofotogrammetrico</b>		<b>Stralcio ortofoto</b>	
			
<b>SF</b>	1.392,64 mq		
<b>Presenza di parcheggi pert. di uso esclusivo</b>	No		
<b>Presenza di parcheggi nelle vicinanze</b>	Si		
<b>Presenza di spazi speciali</b>	No		
<b>Stato di conservazione dell'immobile</b>	/		
<b>Stato di conservazione della struttura</b>	Buono		
<b>Proprietà immobiliare</b>	Pubblica	<b>Gestione del servizio a cura di</b>	Pubblica
<b>Foto</b>		<b>Foto</b>	
			

<b>Categoria</b>	Verde pubblico e sport	<b>Servizio</b>	Verde urbano
<b>Identificativo</b>	124	<b>Denominazione Servizio</b>	Verde urbano
<b>Localizzazione</b>	Via dei Platani/viale Martiri della Libertà		
<b>Zona di Prg approvato</b>	Zone SR per attrezzature a servizio degli insediamenti residenziali		
<b>Stato di attuazione</b>	Attuato		
<b>Estratto aerofotogrammetrico</b>		<b>Stralcio ortofoto</b>	
			
<b>SF</b>	1.738,89 mq		
<b>Presenza di parcheggi pert. di uso esclusivo</b>	No		
<b>Presenza di parcheggi nelle vicinanze</b>	Si		
<b>Presenza di spazi speciali</b>	No		
<b>Stato di conservazione dell'immobile</b>	/		
<b>Stato di conservazione della struttura</b>	Buono		
<b>Proprietà immobiliare</b>	Pubblica	<b>Gestione del servizio a cura di</b>	Pubblica
<b>Foto</b>		<b>Foto</b>	
			

<b>Categoria</b>	Verde pubblico e sport	<b>Servizio</b>	Spazi aperti a uso pubblico
<b>Identificativo</b>	125	<b>Denominazione Servizio</b>	Spazi aperti a uso pubblico
<b>Localizzazione</b>	Via Bramante da Urbino/via Giovanni Pascoli		
<b>Zona di Prg approvato</b>	Zone SR per attrezzature a servizio degli insediamenti residenziali		
<b>Stato di attuazione</b>	Attuato		
<b>Estratto aerofotogrammetrico</b>		<b>Stralcio ortofoto</b>	
			
<b>SF</b>	858,88 mq		
<b>Presenza di parcheggi pert. di uso esclusivo</b>	No		
<b>Presenza di parcheggi nelle vicinanze</b>	Si		
<b>Presenza di spazi speciali</b>	No		
<b>Stato di conservazione dell'immobile</b>	/		
<b>Stato di conservazione della struttura</b>	Buono		
<b>Proprietà immobiliare</b>	Pubblica	<b>Gestione del servizio a cura di</b>	Pubblica
<b>Foto</b>		<b>Foto</b>	
		